

Mise à jour : Août 2016

FICHES RÉFLEXES

-

GESTION SARGASSES



Liberté • Égalité • Fraternité

RÉPUBLIQUE FRANÇAISE

Commune de Basse-Pointe

Secteurs Sargasses



Légende

Secteurs d'échouages potentiels

 Sensibilité majeure

 Sensibilité forte

 Sensibilité moyenne

 Sensibilité faible

 Capteur H2S continu

 Etablissement scolaire

Cartographie:
DEAL Martinique - Août 2016

Source des données:
SIG DEAL Martinique - GéoMartinique
- RGE® ©IGN - ARS Martinique



0 400 800 m

Basse-Pointe: Population (3609)

**Matériel disponible
- Commune :**

**Aucune demande
(Euros - DETR)**

**Aucune demande
(Euros - FEDER)**

**Petit matériel (fourches et brouettes),
camionnette
(Hors dotation)**

- EPCI (Cap Nord) :

**1 véhicule avec benne ampliroil (3,5t)
(53800 Euros - FEDER 2007-2013)**

**1 tractopelle, 1 remorque, 1 camion
ampliroil, 4 bennes de 20 à 25m³, petit
matériel, équipements de protection
individuelle
(408100 Euros - ADEME)**




Secteur : Anse Basse-Pointe

BASSE POINTE

Coordonnées du site : 702772.4/1644732.81 , Linéaire : 2085.28 m

SENSIBILITÉ : Majeure



ENJEU SANITAIRE

Indice habitat : 7/10
Nombre établissements scolaires: 3

CONTEXTE SOCIO-ÉCONOMIQUE

Commerces
activités nautiques (surf)
pêche, circulation des bateaux

CONTRAINTES ENVIRONNEMENTALES

Fôret Domaniale Littorale : Non
Pontes de tortues : Oui
Erosion côtière : Faible
Ecosystème particulier : -

TPOLOGIE :

Plage sableuse, côtes rocheuses, aménagements urbains

PLAN D'EAU :

agité, sauf dans la partie de l'anse abritée

ACCÈS :

Chemin pavé en pente, piéton pour accès direct à la plage

PARTICULARITÉS :

-

MÉTHODE DE COLLECTE PRÉCONISÉE :

RAMASSAGE MANUEL PRIORITAIRE (Brigades de l'environnement)

Petit matériel

RAMASSAGE MÉCANISÉ (GROS VOLUMES) MOYENS DISPONIBLES :

- COMMUNAUX

Camionnette pour évacuation

- EPCI

Camion benne pour évacuation
Tractopelle, pneus basse pression et godet rateau sur zone sableuse

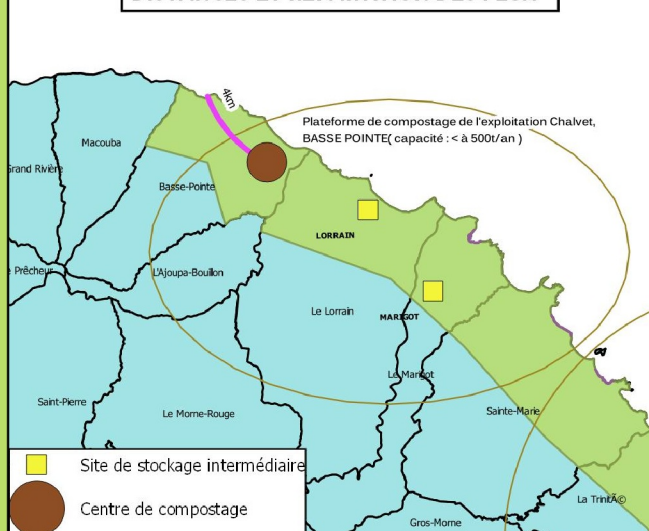
- PRIVÉS

Pelle long bras pour zones difficiles d'accès
Amphibie (Truxor) (zone calme)

CONTACTS :

Services techniques : 0696 03 06 78
Chef équipe Espace vert : 0696 01 32 62
CAP NORD : 0696 31 78 95
Chalvet : 0696 86 22 61
Sous préfecture Trinité : 0696 34 60 68
ARS : 0596 39 42 83/ 0696 21 33 13
ADEME : 0596 63 07 84
DEAL : 0596 59 57 83
ONF : 06 96 23 16 80
SIDPC : 0596 39 39 33/ 0696 83 66 11

DISTANCES ET REPARTITION DES FLUX



STOCKAGE, ÉVACUATION :

FAIBLES VOLUMES D'ALGUES

Dépôts dispersés en haut de plage

GROS VOLUMES D'ALGUES

Evacuation vers centre de valorisation après ressuyage (Chalvet)
Site de stockage communal en ultime recours

Commune de Le Diamant

Secteurs Sargasses



Légende

Secteurs d'échouages potentiels

 Sensibilité majeure

 Sensibilité forte

 Sensibilité moyenne

 Sensibilité faible

 Capteur H2S continu

 Etablissement scolaire

Cartographie:
DEAL Martinique - Août 2016

Source des données:
SIG DEAL Martinique - GéoMartinique
- RGE® ©IGN - ARS Martinique



0 600 1200 m

Le Diamant: Population (5983)

Matériel disponible
- Commune :

1 tractopelle (godets classiques 4 en 1)
(30000 Euros - DETR)

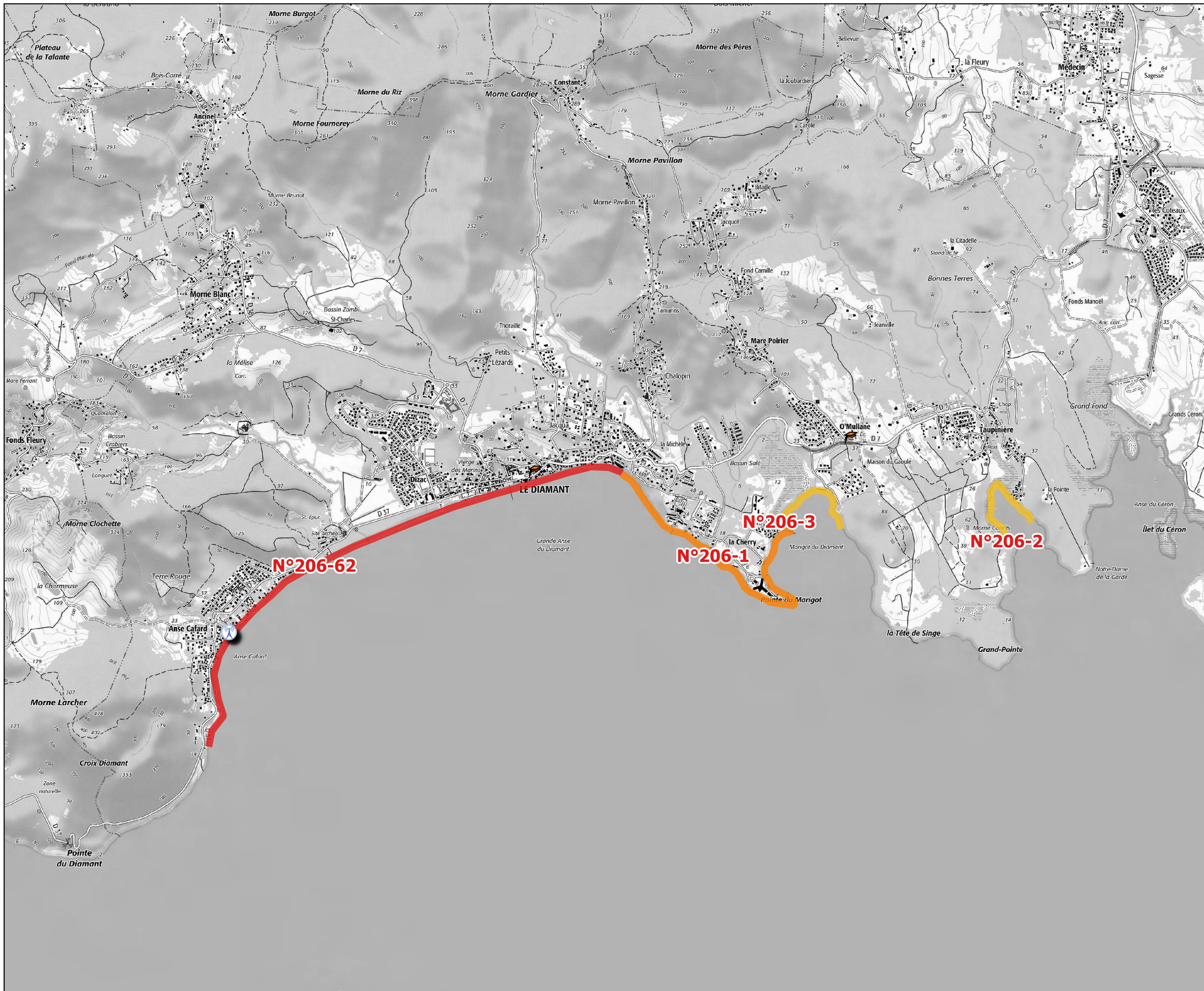
1 tractopelle, 1 tracteur fourche, 1
râtelier Barber, 1 camionnette cabine
simple 3,5t, 1 camionnette cabine
double 3,5 t, 1 véhicule utilitaire
(297244 Euros - FEDER 2007-2013)

Petit matériel (fourches, brouettes)
(Hors dotation)

- EPCI (CAESM) :

1 Chargeuse-pelleteuse 1m3 avec 4
roues directrices, 1 camion ampliroll, 10
bennes, petit matériel, jumelles,
équipements de protection
individuelle.
(325300 Euros - ADEME)


(Euros -)



Secteur : Grande Anse

LE DIAMANT

Coordonnées du site : 711753.54/1601075.96 , Linéaire : 4191.7 m



SENSIBILITÉ : Majeure

ENJEU SANITAIRE

Indice habitat : 10/10
Nombre établissements scolaires: 1

CONTEXTE SOCIO-ÉCONOMIQUE

Zone de baignade
Commerces
Restauration
Fréquentation touristique très importante
Locations saisonnières

CONTRAINTES ENVIRONNEMENTALES

Fôret Domaniale Littorale : Oui
Pontes de tortues : Oui
Erosion côtière : Forte, zone de Anse Cafard
Ecosystème particulier : Ecosystème de forêt littorale impactée

TYPOLOGIE :

Plage sableuse avec une partie urbaine et une partie naturelle

PLAN D'EAU :

périodiquement agité

ACCÈS :

Facile depuis la départementale, 2 accès privés temporaires (M. Nayaradou 0696 45 45 60 et Mme Guetin 0696 23 73 12)

PARTICULARITÉS :

-

MÉTHODE DE COLLECTE PRÉCONISÉE :

RAMASSAGE MANUEL PRIORITAIRE (Brigades de l'environnement)

Petit matériel

RAMASSAGE MÉCANISÉ (GROS VOLUMES) MOYENS DISPONIBLES :

- COMMUNAUX

Râtiisseur Barber et tracteur pneus basse pression
Tracteur fourche, pneus basse pression
Camionnettes cabine pour évacuation
Véhicule utilitaire

- EPCI

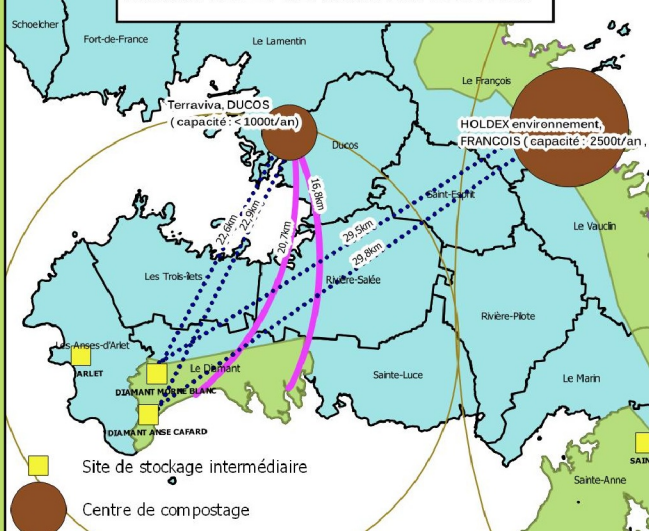
Camion ampliroll et bennes pour évacuation
Chargeuse-pelleteuse pneus basse pression pour chargement

- PRIVÉS

CONTACTS :

Services techniques: 0696 33 68 00
Espace Sud : 0596 62 53 53
TerraViva-SME : 0596 51 80 51
Holdex : 0596 50 36 58
Sous préfecture Marin : 0596 74 10 33
ARS : 0596 39 42 83/ 0696 21 33 13
ONF : 0696 23 17 51
ADEME : 0596 63 07 84
DEAL : 0596 59 57 83
SIDPC : 0596 39 39 33/ 0696 83 66 11

DISTANCES ET REPARTITION DES FLUX



STOCKAGE, ÉVACUATION :

FAIBLES VOLUMES D'ALGUES

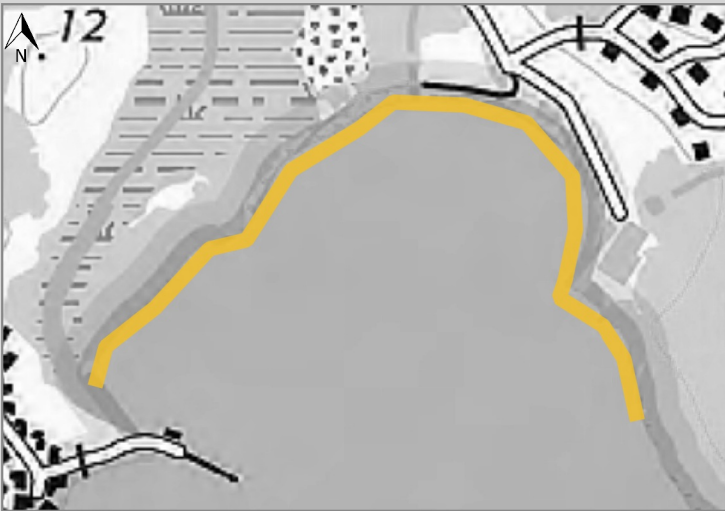
Dépôts dispersés en haut de plage

GROS VOLUMES D'ALGUES


Évacuation vers centres de valorisation après ressuyage (Terraviva, Holdex)
Site de stockage communal en ultime recours

Secteur : O'Mullan

Coordonnées du site : 715107.18/1601529.72 , Linéaire : 775.9 m



Capteur H2S continu Etablissement scolaire



SENSIBILITÉ : Moyenne

ENJEU SANITAIRE

Indice habitat : 2/10
Nombre établissements scolaires: 1

CONTEXTE SOCIO-ÉCONOMIQUE

-

CONTRAINTES ENVIRONNEMENTALES

Fôret Domaniale Littorale : Non
Pontes de tortues : Non
Erosion côtière : Faible
Ecosystème particulier : Ecosystème de mangrove

TYPOLOGIE :

Zone de mangrove, côte peu escarpée et portion de plage sableuse

PLAN D'EAU :

calme

ACCÈS :

Facile, route bétonnée en bon état (accès aux bandes sableuses)

PARTICULARITÉS :

-

MÉTHODE DE COLLECTE PRÉCONISÉE :

RAMASSAGE MANUEL PRIORITAIRE (Brigades de l'environnement)

Petit matériel

RAMASSAGE MÉCANISÉ (GROS VOLUMES) MOYENS DISPONIBLES :

- COMMUNAUX

Râteau Barber + tracteur
Tracteur fourche
Camionnettes cabine pour évacuation
Véhicule utilitaire pour évacuation

- EPCI

Camion ampliroll et bennes pour évacuation
Chargeuse-pelleteuse pour chargement

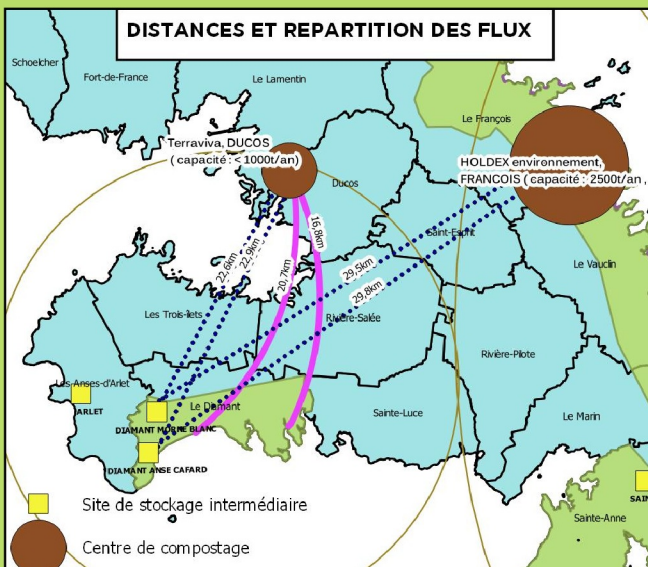
- PRIVÉS

Pelle long bras pour zone difficile d'accès
Amphibie (Truxor)

CONTACTS :

Services techniques: 0696 33 68 00
Espace Sud : 0596 62 53 53
TerraViva-SME : 0596 51 80 51
Holdex : 0596 50 36 58
Sous préfecture Marin : 0596 74 10 33
ARS : 0596 39 42 83/ 0696 21 33 13
ADEME : 0596 63 07 84
DEAL : 0596 59 57 83
SIDPC : 0596 39 39 33/ 0696 83 66 11

DISTANCES ET REPARTITION DES FLUX



STOCKAGE, ÉVACUATION :

FAIBLES VOLUMES D'ALGUES

Évacuation vers centres de valorisation après ressuyage (Terraviva, Holdex)

GROS VOLUMES D'ALGUES


Évacuation vers centres de valorisation (Terraviva, Holdex)
Site de stockage communal en ultime recours

Secteur : Taupinière

LE DIAMANT

Coordonnées du site : 716551.64/1601504.32 , Linéaire : 901.83 m

SENSIBILITÉ : Moyenne



ENJEU SANITAIRE

Indice habitat : 2/10
Nombre établissements scolaires: 0

CONTEXTE SOCIO-ÉCONOMIQUE

Commerce (station essence)
Pêche, circulation bateaux (entrée port via chenal)

CONTRAINTES ENVIRONNEMENTALES

Fôret Domaniale Littorale : Oui
Pontes de tortues : Non
Erosion côtière : Faible
Ecosystème particulier : Ecosystème de mangrove

TYPOLOGIE :

Mangrove

PLAN D'EAU :

calme

ACCÈS :

Via quartier Taupinière

PARTICULARITÉS :

-

MÉTHODE DE COLLECTE PRÉCONISÉE :

RAMASSAGE MANUEL PRIORITAIRE (Brigades de l'environnement)

Petit matériel

RAMASSAGE MÉCANISÉ (GROS VOLUMES) MOYENS DISPONIBLES :

- COMMUNAUX

Camionnettes cabine pour évacuation
Véhicule utilitaire
Tractopelle pour évacuation

- EPCI

Camion ampliroll et bennes pour évacuation
Chargeuse-pelleteuse pour chargement

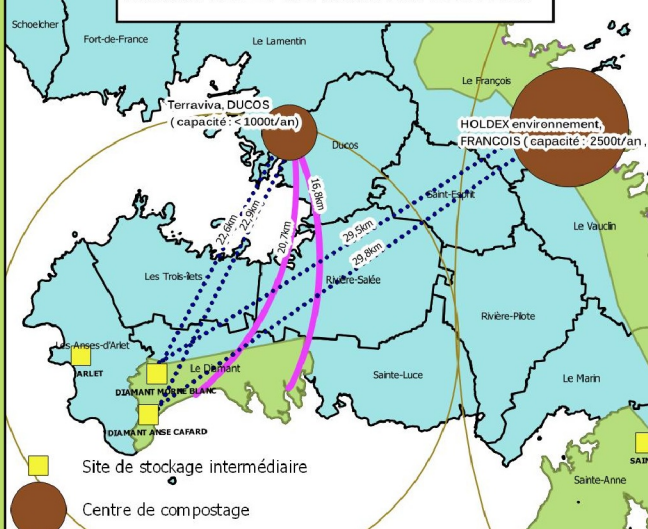
- PRIVÉS

Pelle long bras pour zones difficiles d'accès
Amphibie (Truxor)

CONTACTS :

Services techniques: 0696 33 68 00
Espace Sud : 0596 62 53 53
TerraViva-SME : 0596 51 80 51
Holdex : 0596 50 36 58
Sous préfecture Marin : 0596 74 10 33
ARS : 0596 39 42 83/ 0696 21 33 13
ONF : 0696 23 17 51
ADEME : 0596 63 07 84
DEAL : 0596 59 57 83
SIDPC : 0596 39 39 33/ 0696 83 66 11

DISTANCES ET REPARTITION DES FLUX



STOCKAGE, ÉVACUATION :

FAIBLES VOLUMES D'ALGUES

Évacuation vers centres de valorisation après ressuyage (Terraviva, Holdex)

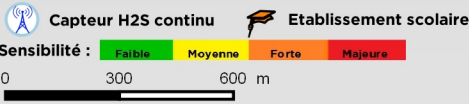
GROS VOLUMES D'ALGUES

Évacuation vers centres de valorisation (Terraviva, Holdex)
Site de stockage communal en ultime recours

Secteur : Pointe Cherry

LE DIAMANT

Coordonnées du site : 714464.92/1601155.01 , Linéaire : 2595.65 m



SENSIBILITÉ : Forte

ENJEU SANITAIRE

Indice habitat : 4/10
Nombre établissements scolaires: 0

CONTEXTE SOCIO-ÉCONOMIQUE

Zone de baignade (2 petites plages)
activités nautiques (club de plongée)
Hôtellerie (en cours de reconstruction)
pêche, circulation des bateaux

CONTRAINTES ENVIRONNEMENTALES

Fôret Domaniale Littorale : Oui
Pontes de tortues : Non
Erosion côtière : Faible
Ecosystème particulier : -

TYPOLOGIE :

Succession de plages sableuses et de Côtes peu escarpées

PLAN D'EAU :

périodiquement agité à l'ouest de la pointe / calme à l'est

ACCÈS :

accès difficile, terrain escarpé pour plages du côté Ouest de la pointe / accès facile pour plages du côté Est

PARTICULARITÉS :

-

MÉTHODE DE COLLECTE PRÉCONISÉE :

RAMASSAGE MANUEL PRIORITAIRE (Brigades de l'environnement)

Petit matériel

RAMASSAGE MÉCANISÉ (GROS VOLUMES) MOYENS DISPONIBLES :

- COMMUNAUX

Râtiiseur Barber et tracteur pneus basse pression
Tracteur fourche, pneus basse pression
Camionnettes cabine pour évacuation
Véhicule utilitaire

- EPCI

Camion ampliroll et bennes pour évacuation
Chargeuse-pelleteuse pour chargement

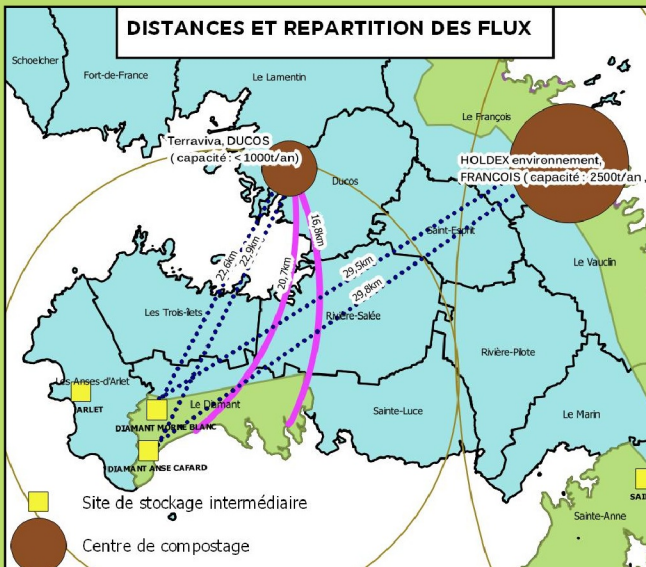
- PRIVÉS

Pelle long bras pour zones difficiles d'accès
Amphibie (Truxor)

CONTACTS :

Services techniques: 0696 33 68 00
Espace Sud : 0596 62 53 53
TerraViva-SME : 0596 51 80 51
Holdex : 0596 50 36 58
Sous préfecture Marin : 0596 74 10 33
ARS : 0596 39 42 83/ 0696 21 33 13
ONF : 0696 23 17 51
ADEME : 0596 63 07 84
DEAL : 0596 59 57 83
SIDPC : 0596 39 39 33/ 0696 83 66 11

DISTANCES ET REPARTITION DES FLUX



STOCKAGE, ÉVACUATION :

FAIBLES VOLUMES D'ALGUES

Dépôts dispersés en haut de plage

GROS VOLUMES D'ALGUES

Évacuation vers centres de valorisation après ressuyage (Terraviva, Holdex)
Site de stockage communal en ultime recours

Commune de Le François

Secteurs Sargasses



Légende

Secteurs d'échouages potentiels

 Sensibilité majeure

 Sensibilité forte

 Sensibilité moyenne

 Sensibilité faible

 Capteur H2S continu

 Etablissement scolaire

Cartographie:
DEAL Martinique - Août 2016

Source des données:
SIG DEAL Martinique - GéoMartinique
- RGE® ©IGN - ARS Martinique



0 800 1600 m

Le François: Population (18452)

Matériel disponible
- Commune :

petit matériel (fourches, brouettes), 2
bennes
(11102 Euros - DETR)

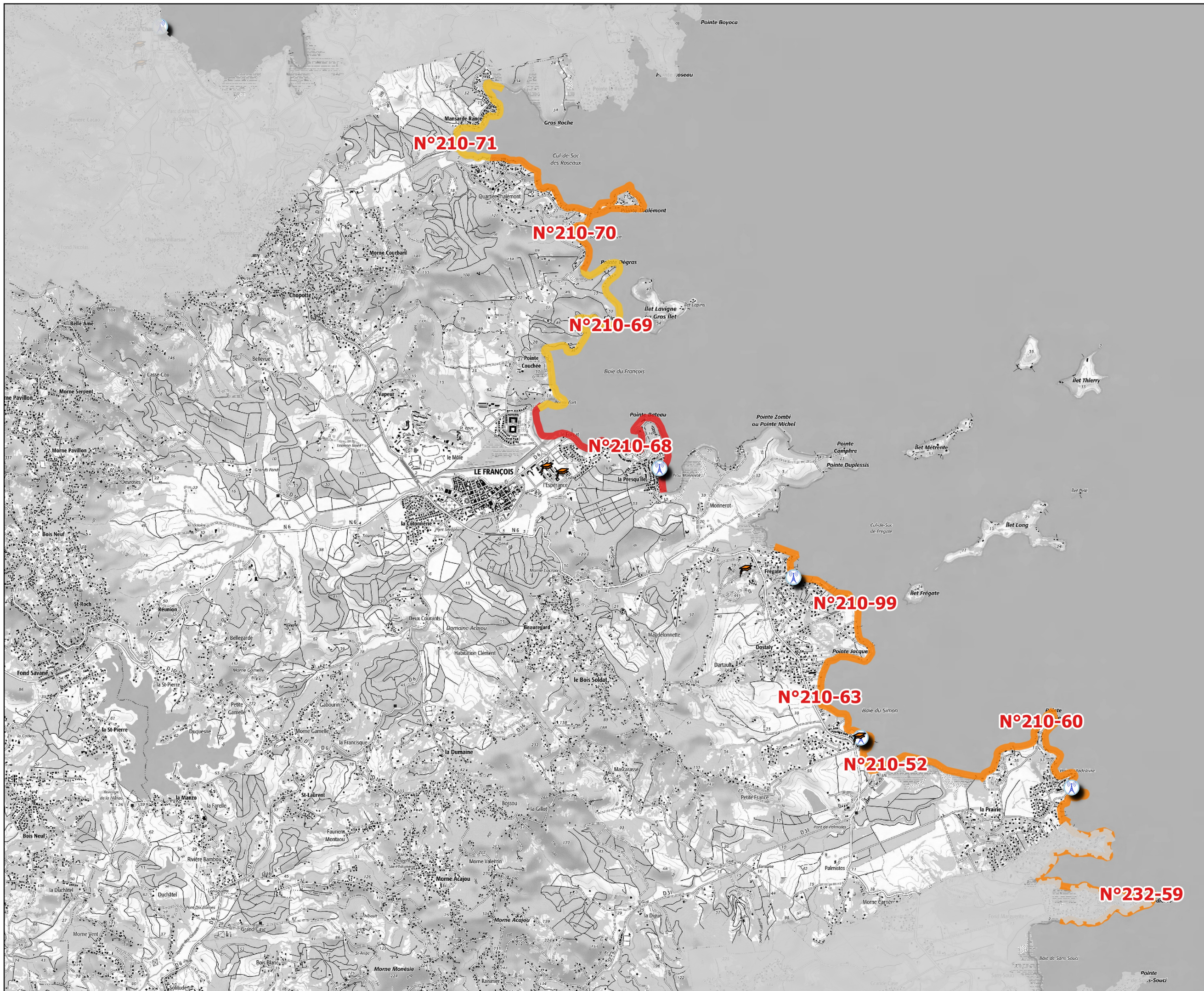
1 tractopelle avec 3 godets
(terrassement et curage, pas de
spécificité sargasses), 2 camions
ampliroll (7,5t)
(258915.5 Euros - FEDER 2007-2013)

Pas de matériel
(Hors dotation)

- EPCI (CAESM) :

1 Chargeuse-pelleteuse 1m3 avec 4
roues directrices, 1 camion ampliroll, 10
bennes, petit matériel, jumelles,
équipements de protection
individuelle.
(325300 Euros - ADEME)

(Euros -)




Secteur : Frégate

LE FRANCOIS

Coordonnées du site : 729082.93/1616027.58 , Linéaire : 1169.15 m

SENSIBILITÉ : Forte



ENJEU SANITAIRE

Indice habitat : 3/10
Nombre établissements scolaires: 1

CONTEXTE SOCIO-ÉCONOMIQUE

Activités nautiques (locations kayaks)

CONTRAINTES ENVIRONNEMENTALES

Fôret Domaniale Littorale : Non
Pontes de tortues : Non
Erosion côtière : Faible
Ecosystème particulier : -

TYPOLOGIE :

Succession d'aménagements urbains style "pontons", de plages sableuses et de Côtes peu escarpées

PLAN D'EAU :

calme

ACCÈS :

Difficile, privatisation du littoral, présence de nombreux pontons, un seul accès à Frégate Est 2 par petite route bétonnée

PARTICULARITÉS :

Chenal d'évacuation eaux pluviales si obstruction risque d'inondations

MÉTHODE DE COLLECTE PRÉCONISÉE :

RAMASSAGE MANUEL PRIORITAIRE (Brigades de l'environnement)

Petit matériel

RAMASSAGE MÉCANISÉ (GROS VOLUMES) MOYENS DISPONIBLES :

- COMMUNAUX

Tractopelle
Camions benne pour évacuation

- EPCI

Camion ampliroll et bennes pour évacuation

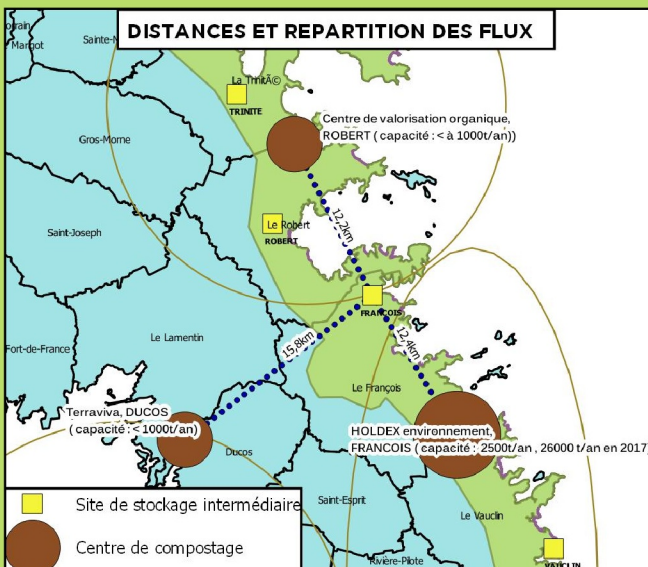
- PRIVÉS

Pelle long bras pour zone difficile d'accès
Amphibie (Truxor)

CONTACTS :

Services techniques: 0696 23 59 98
Espace Sud : 0596 62 53 53
Holdex : 0596 50 36 58
CVO Le Robert : 0596 38 26 10
Sous préfecture Marin : 0596 74 10 33
ARS : 0596 39 42 83/ 0696 21 33 13
ADEME : 0596 63 07 84
DEAL : 0596 59 57 83
SIDPC : 0596 39 39 33/ 0696 83 66 11

DISTANCES ET REPARTITION DES FLUX



STOCKAGE, ÉVACUATION :

FAIBLES VOLUMES D'ALGUES

Dépôts dispersés en haut de plage

GROS VOLUMES D'ALGUES

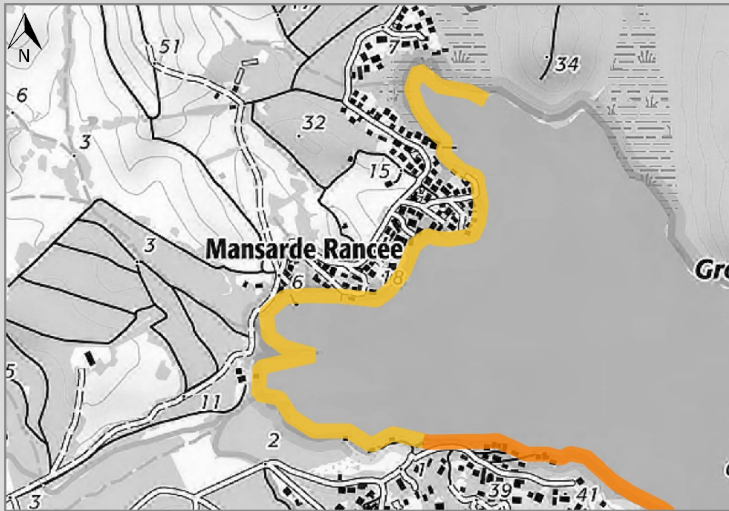
Évacuation vers centres de valorisation après ressuyage (Holdex, CVO)
Site de stockage communal en ultime recours

Secteur : Mansarde Rancée


LE FRANCOIS

Coordonnées du site : 725755.86/1620525.28 , Linéaire : 1719.3 m

SENSIBILITÉ : Moyenne



Capteur H2S continu Etablissement scolaire



ENJEU SANITAIRE

Indice habitat : 3/10
Nombre établissements scolaires: 0

CONTEXTE SOCIO-ÉCONOMIQUE

-

CONTRAINTES ENVIRONNEMENTALES

Fôret Domaniale Littorale : Non
Pontes de tortues : Non
Erosion côtière : Faible
Ecosystème particulier : Ecosystème de mangrove

TYPOLOGIE :

Aménagements urbains diffus et petite partie de mangrove

PLAN D'EAU :

périodiquement agité dans le Nord de la baie / calme dans le sud de la baie

ACCÈS :

Difficile, urbanisation du littoral importante et mangrove, 1 accès de mise à l'eau large

PARTICULARITÉS :

-

MÉTHODE DE COLLECTE PRÉCONISÉE :

RAMASSAGE MANUEL PRIORITAIRE (Brigades de l'environnement)

Petit matériel

RAMASSAGE MÉCANISÉ (GROS VOLUMES) MOYENS DISPONIBLES :

- COMMUNAUX

Tractopelle pour chargement
Camions benne pour évacuation

- EPCI

Camion ampliroll et bennes pour évacuation

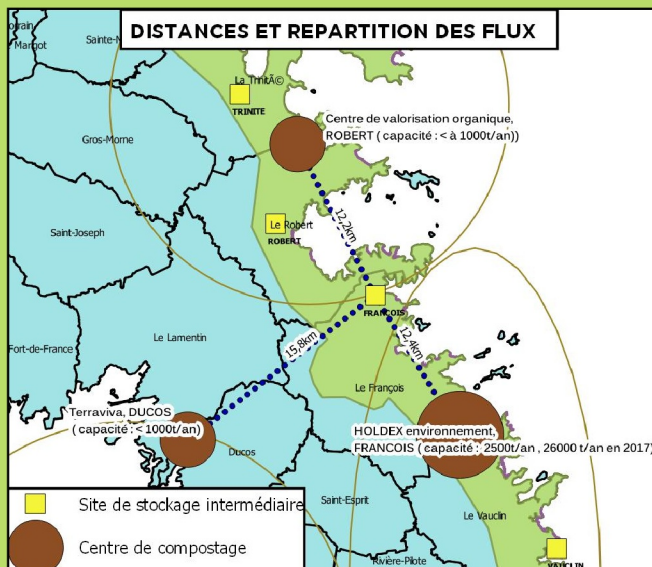
- PRIVÉS

Pelle long bras pour zone difficile d'accès
Amphibie (Truxor)

CONTACTS :

Services techniques: 0696 23 59 98
Espace Sud : 0596 62 53 53
Holdex : 0596 50 36 58
CVO Le Robert : 0596 38 26 10
Sous préfecture Marin : 0596 74 10 33
ARS : 0596 39 42 83/ 0696 21 33 13
ADEME : 0596 63 07 84
DEAL : 0596 59 57 83
SIDPC : 0596 39 39 33/ 0696 83 66 11

DISTANCES ET REPARTITION DES FLUX



STOCKAGE, ÉVACUATION :

FAIBLES VOLUMES D'ALGUES

Évacuation vers centres de valorisation après ressuyage (Holdex, CVO)

GROS VOLUMES D'ALGUES


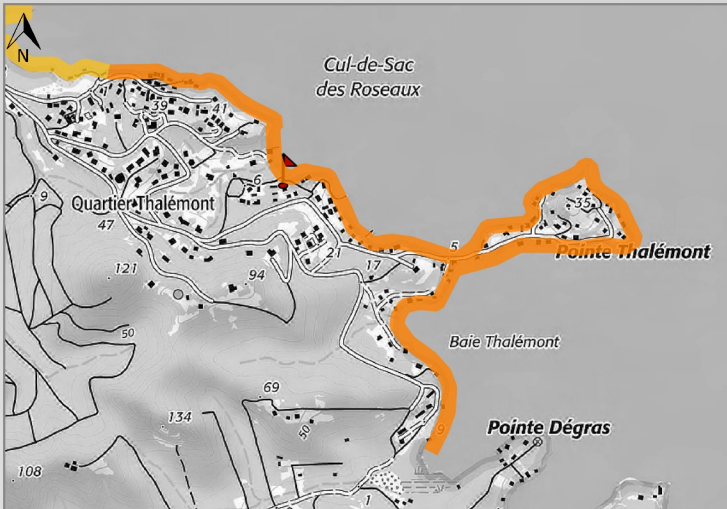
Évacuation vers centres de valorisation (Holdex, CVO)
Site de stockage communal en ultime recours

Secteur : Baie Thalémont-Cul de sac Roseaux

LE FRANCOIS

Coordonnées du site : 726774.87/1619753.66 , Linéaire : 3415.08

SENSIBILITÉ : Forte



ENJEU SANITAIRE

Indice habitat : 4/10
Nombre établissements scolaires: 0

CONTEXTE SOCIO-ÉCONOMIQUE

Hôtellerie

CONTRAINTES ENVIRONNEMENTALES

Fôret Domaniale Littorale : Non
Pontes de tortues : Non
Erosion côtière : Faible
Ecosystème particulier : -

TYPOLOGIE :

Aménagements urbains diffus, côtes rocheuses et plages sableuses

PLAN D'EAU :

calme

ACCÈS :

Au niveau de la plage de l'hôtel Paradease : route étroite et pentue, blocage de la circulation / Sur la pointe pas d'accès à marée haute

PARTICULARITÉS :

-

MÉTHODE DE COLLECTE PRÉCONISÉE :

RAMASSAGE MANUEL PRIORITAIRE (Brigades de l'environnement)

Petit matériel

RAMASSAGE MÉCANISÉ (GROS VOLUMES) MOYENS DISPONIBLES :

- COMMUNAUX

Tractopelle
Camions benne pour évacuation

- EPCI

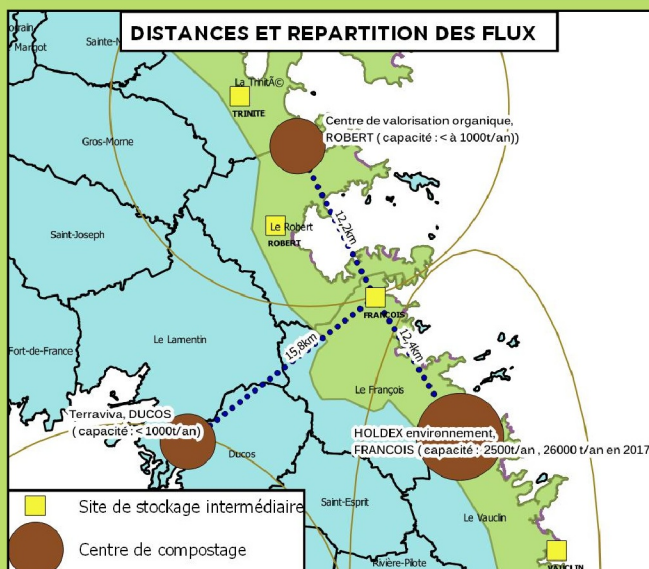
Camion ampliroll et bennes pour évacuation

- PRIVÉS

Pelle long bras pour zone difficile d'accès
Amphibie (Truxor)

CONTACTS :

Services techniques: 0696 23 59 98
Espace Sud : 0596 62 53 53
Holdex : 0596 50 36 58
CVO Le Robert : 0596 38 26 10
Sous préfecture Marin : 0596 74 10 33
ARS : 0596 39 42 83/ 0696 21 33 13
ADEME : 0596 63 07 84
DEAL : 0596 59 57 83
SIDPC : 0596 39 39 33/ 0696 83 66 11



STOCKAGE, ÉVACUATION :

FAIBLES VOLUMES D'ALGUES

Dépôts dispersés en haut de plage

GROS VOLUMES D'ALGUES

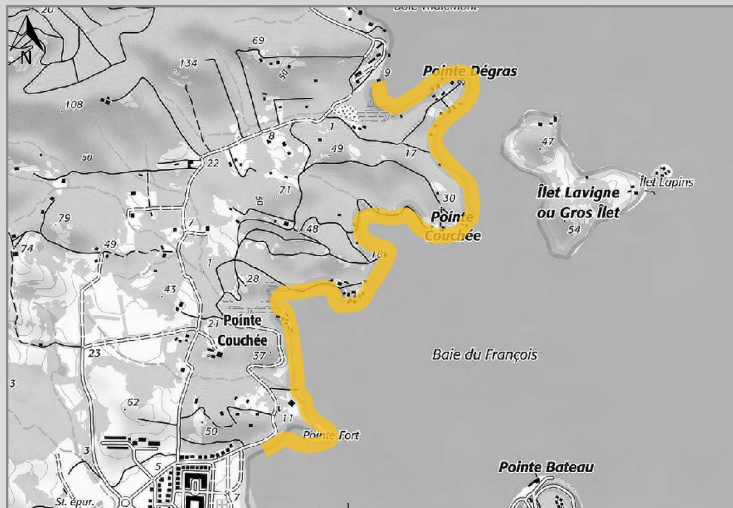
Evacuation vers centres de valorisation après ressuyage (Holdex, CVO)
Site de stockage communal en ultime recours

Secteur : Pointe Fort - Pointe Couchée

LE FRANCOIS

Coordonnées du site : 726803.47/1618474.11 , Linéaire : 3254.67 m

SENSIBILITÉ : Moyenne



Capteur H2S continu Etablissement scolaire



ENJEU SANITAIRE

Indice habitat : 3/10
Nombre établissements scolaires: 0

CONTEXTE SOCIO-ÉCONOMIQUE

-

CONTRAINTES ENVIRONNEMENTALES

Fôret Domaniale Littorale : Oui
Pontes de tortues : Non
Erosion côtière : Faible
Ecosystème particulier : Ecosystème de mangrove

TYPOLOGIE :

Zone principalement naturelle : côtes rocheuses peu escarpées, zones de mangrove, petites plages

PLAN D'EAU :

calme

ACCÈS :

Difficile, côtes escarpées et zones de mangroves

PARTICULARITÉS :

-

MÉTHODE DE COLLECTE PRÉCONISÉE :

RAMASSAGE MANUEL PRIORITAIRE (Brigades de l'environnement)

Petit matériel

RAMASSAGE MÉCANISÉ (GROS VOLUMES) MOYENS DISPONIBLES :

- COMMUNAUX

Tractopelle pour chargement
Camions benne pour évacuation

- EPCI

Camion ampliroll et bennes pour évacuation

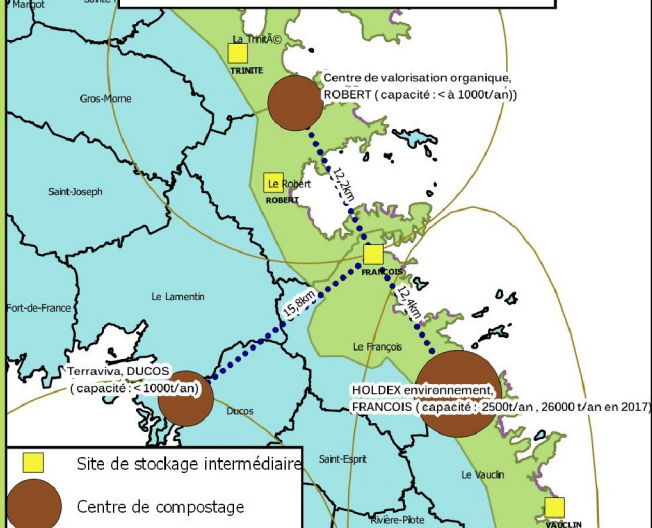
- PRIVÉS

Pelle long bras pour zone difficile d'accès
Amphibie (Truxor)

CONTACTS :

Services techniques: 0696 23 59 98
Espace Sud : 0596 62 53 53
Holdex : 0596 50 36 58
CVO Le Robert : 0596 38 26 10
Sous préfecture Marin : 0596 74 10 33
ARS : 0596 39 42 83/ 0696 21 33 13
ONF : 0696 27 80 93
ADEME : 0596 63 07 84
DEAL : 0596 59 57 83
SIDPC : 0596 39 39 33/ 0696 83 66 11

DISTANCES ET REPARTITION DES FLUX



STOCKAGE, ÉVACUATION :

FAIBLES VOLUMES D'ALGUES

Dépôts dispersés en haut de plage

GROS VOLUMES D'ALGUES

Evacuation vers centres de valorisation après ressuyage (Holdex, CVO)
Site de stockage communal en ultime recours


Secteur : Pointe Bateau - Bourg du François

LE FRANCOIS

Coordonnées du site : 727126.49/1617380.56 , Linéaire : 2729.49



Capteur H2S continu Etablissement scolaire



SENSIBILITÉ : Majeure

ENJEU SANITAIRE

Indice habitat : 5/10
Nombre établissements scolaires: 2

CONTEXTE SOCIO-ÉCONOMIQUE

Activités nautiques (Club de yoles à Presqu'île)
Circulation bateaux : pêche, ballade îlets
Restauration, Hôtellerie

CONTRAINTES ENVIRONNEMENTALES

Fôret Domaniale Littorale : Non
Pontes de tortues : Non
Erosion côtière : Faible
Ecosystème particulier : Ecosystème de mangrove

TYPOLOGIE :

Aménagements urbains, côtes rocheuses, zone de mangrove au nord

PLAN D'EAU :

Zone du Forçat : périodiquement agité / Zone de la Presqu'île : calme

ACCÈS :

Facile au niveau du Forçat et de Presqu'île: par la route principale, bande de circulation pour engins / Le Môle-Pointe Fort pas d'accès terrestre (mangrove rocailleuse)

PARTICULARITÉS :

Risque d'obstruction des canaux par les algues

MÉTHODE DE COLLECTE PRÉCONISÉE :

RAMASSAGE MANUEL PRIORITAIRE (Brigades de l'environnement)

Petit matériel

RAMASSAGE MÉCANISÉ (GROS VOLUMES) MOYENS DISPONIBLES :

- COMMUNAUX

Tractopelle
Camions benne pour évacuation

- EPCI

Camion ampliroll et bennes pour évacuation

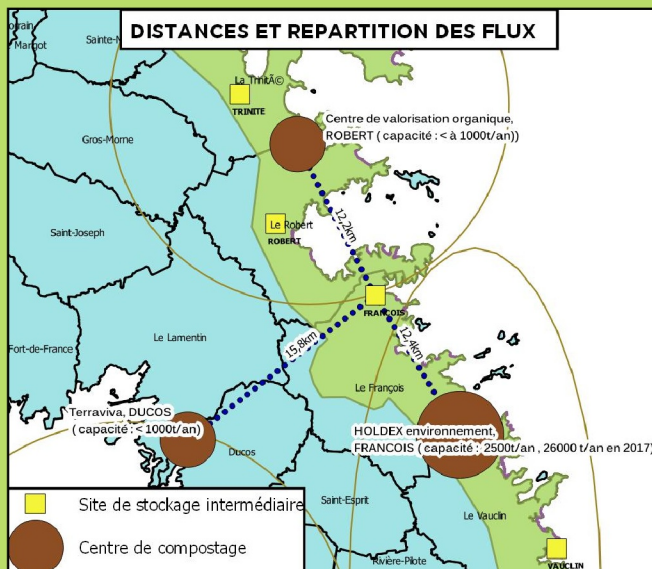
- PRIVÉS

Pelle long bras pour zone difficile d'accès
Amphibie (Truxor)

CONTACTS :

Services techniques: 0696 23 59 98
Espace Sud : 0596 62 53 53
Holdex : 0596 50 36 58
CVO Le Robert : 0596 38 26 10
Sous préfecture Marin : 0596 74 10 33
ARS : 0596 39 42 83/ 0696 21 33 13
ADEME : 0596 63 07 84
DEAL : 0596 59 57 83
SIDPC : 0596 39 39 33/ 0696 83 66 11

DISTANCES ET REPARTITION DES FLUX



STOCKAGE, ÉVACUATION :

FAIBLES VOLUMES D'ALGUES

Evacuation vers centres de valorisation après ressuyage (Holdex, CVO)

GROS VOLUMES D'ALGUES

Evacuation vers centres de valorisation (Holdex, CVO)
Site de stockage communal en ultime recours

Secteur : Dostaly-Pointe Jacques

LE FRANCOIS

Coordonnées du site : 729439.94/1614980.58 , Linéaire : 2416.05

SENSIBILITÉ : Forte



ENJEU SANITAIRE

Indice habitat : 4/10
Nombre établissements scolaires: 1

CONTEXTE SOCIO-ÉCONOMIQUE

Commerces
Restauration

CONTRAINTES ENVIRONNEMENTALES

Fôret Domaniale Littorale : Non
Pontes de tortues : Non
Erosion côtière : Faible
Ecosystème particulier : Ecosystème de mangrove

TYPOLOGIE :

Mangrove, côtes artificialisées ou escarpées

PLAN D'EAU :

calme

ACCÈS :

Difficile, au niveau de Dostaly, privatisation et zones de mangroves / au niveau du lotissement du Simon 1 accès par la mer / au niveau de l'école, côtes escarpées

PARTICULARITÉS :

-

MÉTHODE DE COLLECTE PRÉCONISÉE :

RAMASSAGE MANUEL PRIORITAIRE (Brigades de l'environnement)

Petit matériel

RAMASSAGE MÉCANISÉ (GROS VOLUMES) MOYENS DISPONIBLES :

- COMMUNAUX

Tractopelle pour chargement
Camions benne pour évacuation

- EPCI

Camion ampliroll et bennes pour évacuation
Chargeuse-pelleteuse pour chargement

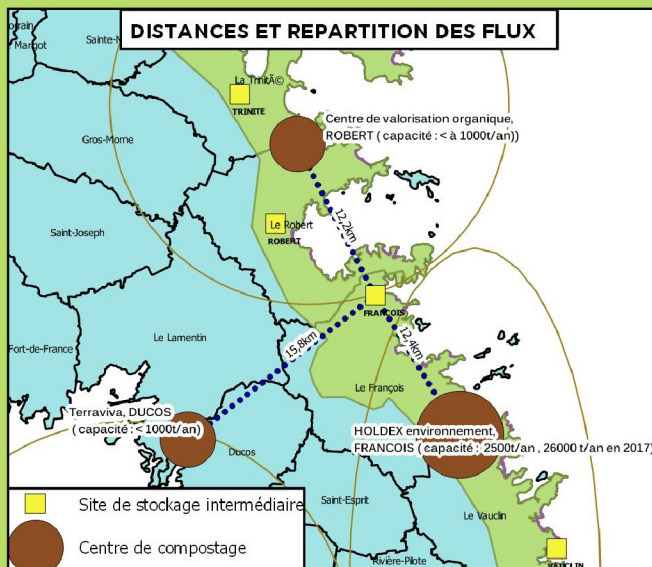
- PRIVÉS

Pelle long bras pour zone difficile d'accès
Amphibie (Truxor)

CONTACTS :

Services techniques: 0696 23 59 98
Espace Sud : 0596 62 53 53
Holdex : 0596 50 36 58
CVO Le Robert : 0596 38 26 10
Sous préfecture Marin : 0596 74 10 33
ARS : 0596 39 42 83/ 0696 21 33 13
DEAL : 0596 59 57 83
ADEME : 0596 63 07 84
SIDPC : 0596 39 39 33/ 0696 83 66 11

DISTANCES ET REPARTITION DES FLUX



STOCKAGE, ÉVACUATION :

FAIBLES VOLUMES D'ALGUES

Evacuation vers centres de valorisation après ressuyage (Holdex, CVO)

GROS VOLUMES D'ALGUES

Evacuation vers centres de valorisation (Holdex, CVO)
Site de stockage communal en ultime recours

Secteur : la plaine- Pointe Cerisier -La Prairie

LE FRANCOIS

Coordonnées du site : 731417.59/1614171.17 , Linéaire : 3010.35 m

SENSIBILITÉ : Forte



ENJEU SANITAIRE

Indice habitat : 5/10
Nombre établissements scolaires: 0

CONTEXTE SOCIO-ÉCONOMIQUE

Activités nautiques (écoles, kite surf)
Hôtellerie

CONTRAINTES ENVIRONNEMENTALES

Fôret Domaniale Littorale : Non
Pontes de tortues : Oui
Erosion côtière : Forte, zone Pointe Madeleine (Plages hôtel Cap Est)
Ecosystème particulier : -

TYPOLOGIE :

Succession d'aménagements urbains style "pontons" et de plages sableuses

PLAN D'EAU :

calme

ACCÈS :

Difficile, côté ouest de la pointe (privatisation du littoral) / Côté Est : accès unique via petite route

PARTICULARITÉS :

-

MÉTHODE DE COLLECTE PRÉCONISÉE :

RAMASSAGE MANUEL PRIORITAIRE (Brigades de l'environnement)

Petit matériel

RAMASSAGE MÉCANISÉ (GROS VOLUMES) MOYENS DISPONIBLES :

- COMMUNAUX

Tractopelle godet fourche, pneus basse pression
Camions benne pour évacuation

- EPCI

Camion ampliroll et bennes pour évacuation
Chargeuse-pelleteuse pneus basse pression pour chargement

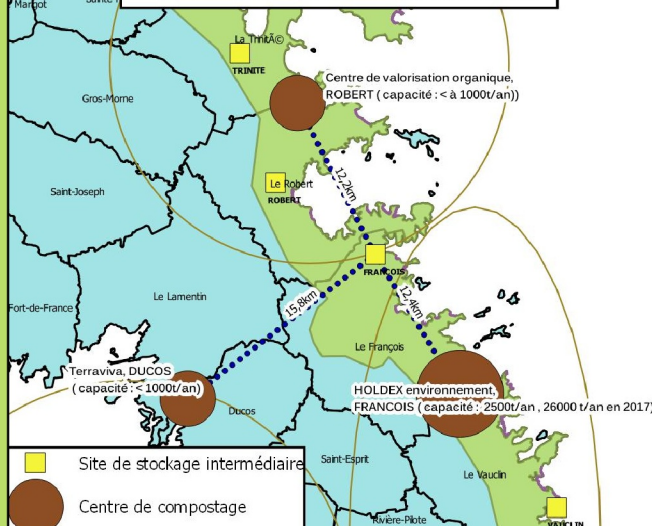
- PRIVÉS

Pelle long bras pour zone difficile d'accès
Amphibie (Truxor)

CONTACTS :

Services techniques: 0696 23 59 98
Espace Sud : 0596 62 53 53
Holdex : 0596 50 36 58
CVO Le Robert : 0596 38 26 10
Sous préfecture Marin : 0596 74 10 33
ARS : 0596 39 42 83/ 0696 21 33 13
ADEME : 0596 63 07 84
DEAL : 0596 59 57 83
ONF : 0696 27 80 93
SIDPC : 0596 39 39 33/ 0696 83 66 11

DISTANCES ET REPARTITION DES FLUX



STOCKAGE, ÉVACUATION :

FAIBLES VOLUMES D'ALGUES

Dépôts dispersés en haut de plage

GROS VOLUMES D'ALGUES



Évacuation vers centres de valorisation après ressuyage (Holdex, CVO)
Site de stockage communal en ultime recours

Secteur : La Prairie-Baie du Simon

LE FRANCOIS

Coordonnées du site : 730115.42/1614142.17 , Linéaire : 1433.47 m

SENSIBILITÉ : Forte



ENJEU SANITAIRE

Indice habitat : 2/10
Nombre établissements scolaires: 1

CONTEXTE SOCIO-ÉCONOMIQUE

Distillerie du Simon
Restauration

CONTRAINTES ENVIRONNEMENTALES

Fôret Domaniale Littorale : Non
Pontes de tortues : Non
Erosion côtière : Faible
Ecosystème particulier : Ecosystème de mangrove

TYPOLOGIE :

Mangrove

PLAN D'EAU :

calme

ACCÈS :

Difficile, zone de mangrove

PARTICULARITÉS :

-

MÉTHODE DE COLLECTE PRÉCONISÉE :

RAMASSAGE MANUEL PRIORITAIRE (Brigades de l'environnement)

Petit matériel

RAMASSAGE MÉCANISÉ (GROS VOLUMES)

MOYENS DISPONIBLES :

- COMMUNAUX

Tractopelle pour chargement
Camions benne pour évacuation

- EPCI

Camion ampliroll et bennes pour évacuation

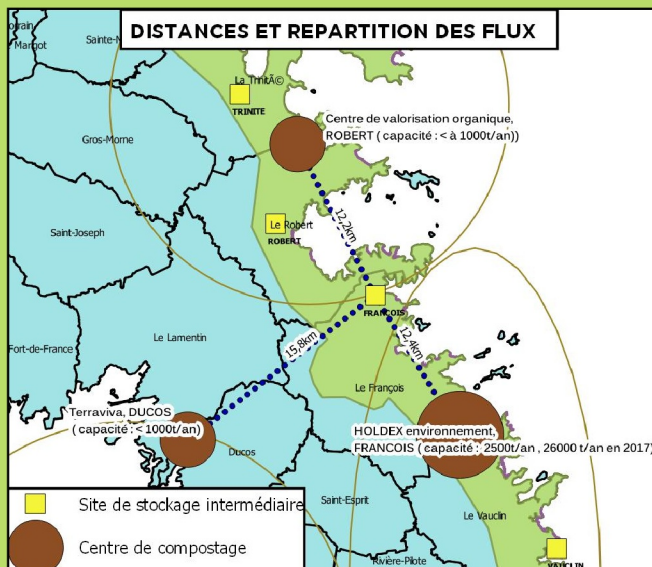
- PRIVÉS

Pelle long bras pour zone difficile d'accès
Amphibie (Truxor)

CONTACTS :

Services techniques: 0696 23 59 98
Espace Sud : 0596 62 53 53
Holdex : 0596 50 36 58
CVO Le Robert : 0596 38 26 10
Sous préfecture Marin : 0596 74 10 33
ARS : 0596 39 42 83/ 0696 21 33 13
DEAL : 0596 59 57 83
ADEME : 0596 63 07 84
SIDPC : 0596 39 39 33/ 0696 83 66 11

DISTANCES ET REPARTITION DES FLUX



STOCKAGE, ÉVACUATION :

FAIBLES VOLUMES D'ALGUES

Évacuation vers centres de valorisation après ressuyage (Holdex, CVO)

GROS VOLUMES D'ALGUES

Évacuation vers centres de valorisation (Holdex, CVO)
Site de stockage communal en ultime recours

Commune de Le Lorrain

Secteurs Sargasses



Légende

Secteurs d'échouages potentiels

Sensibilité majeure

Sensibilité forte

Sensibilité moyenne

Sensibilité faible

Capteur H2S continu

Etablissement scolaire

Cartographie:
DEAL Martinique - Août 2016

Source des données:
SIG DEAL Martinique - GéoMartinique
- RGE® ©IGN - ARS Martinique



0 500 1000 m

Le Lorrain: Population (7294)

Matériel disponible
- Commune :

Aucune demande
(Euros - DETR)

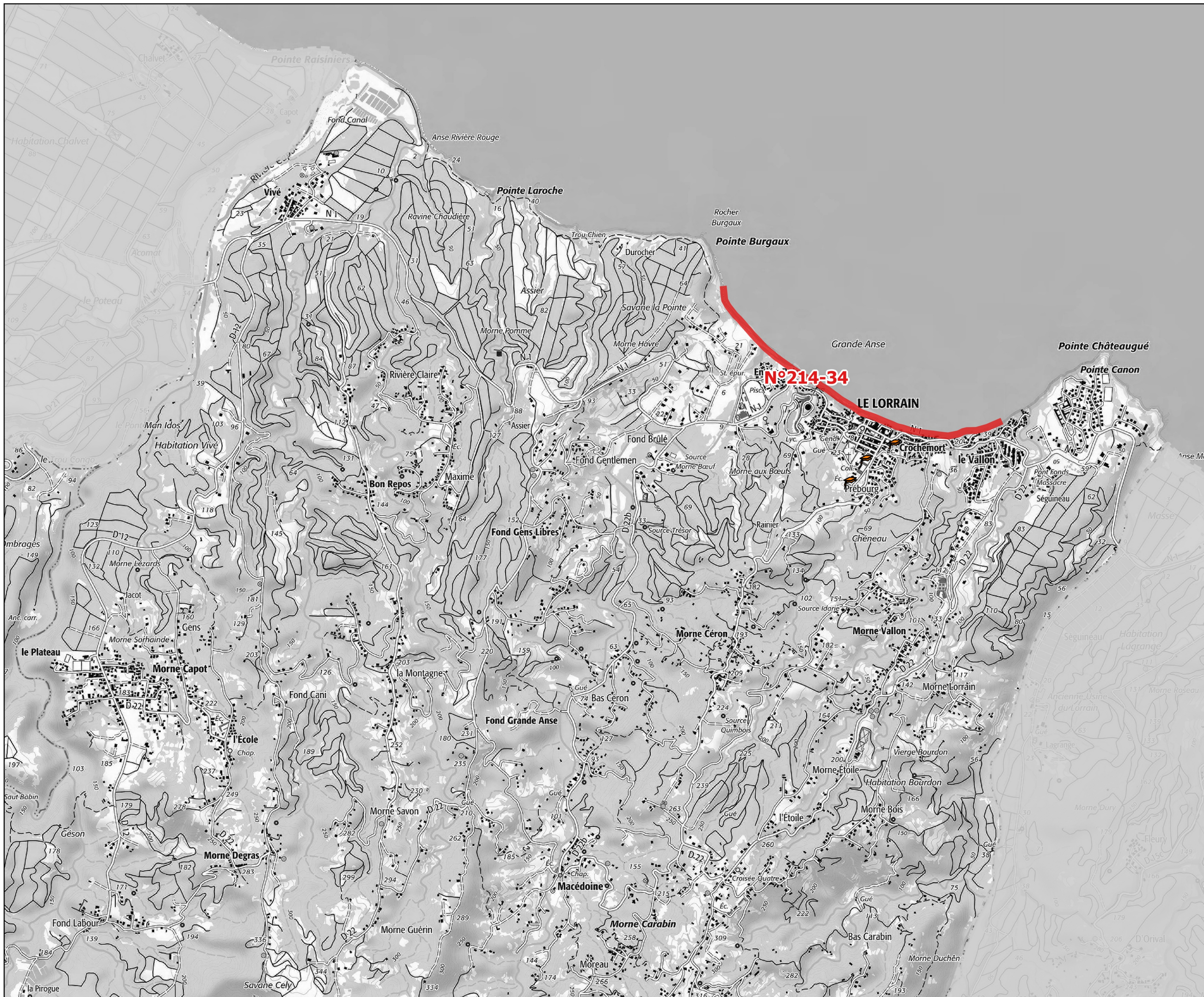
Aucune demande
(Euros - FEDER)

1 tractopelle godet classique, 1
camionnette, petit matériel (brouettes,
fourches)
(Hors dotation)

- EPCI (Cap Nord) :

1 véhicule avec benne ampliroil (3,5t)
(53800 Euros - FEDER 2007-2013)

1 tractopelle, 1 remorque, 1 camion
ampliroil, 4 bennes de 20 à 25m³, petit
matériel, équipements de protection
individuelle
(408100 Euros - ADEME)

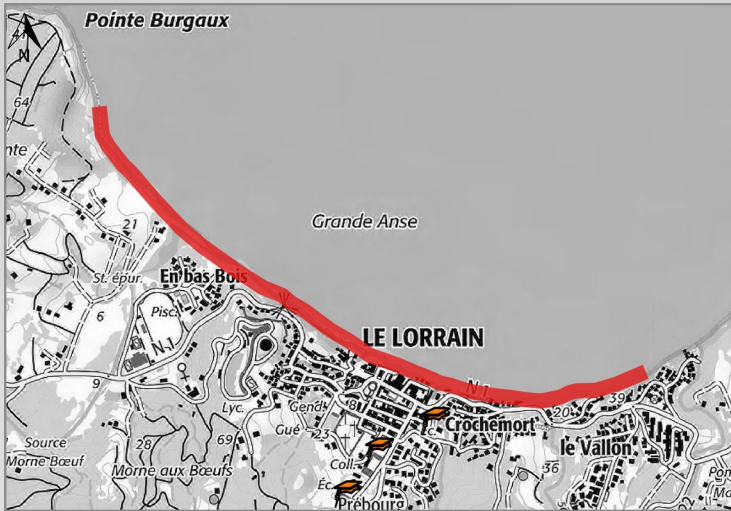


Secteur : Bas Bois et Crochemort

LE LORRAIN

Coordonnées du site : 709088.2/1640996.41 , Linéaire : 1934.71 m

SENSIBILITÉ : Majeure



Capteur H2S continu Etablissement scolaire



ENJEU SANITAIRE

Indice habitat : 7/10
Nombre établissements scolaires: 3

CONTEXTE SOCIO-ÉCONOMIQUE

Commerces
pêche, circulation des bateaux
Zone de baignade

CONTRAINTES ENVIRONNEMENTALES

Fôret Domaniale Littorale : Non
Pontes de tortues : Oui
Erosion côtière : Faible
Ecosystème particulier : -

TYPOLOGIE :

Plages sableuses urbaines, côtes rocheuses

PLAN D'EAU :

agité

ACCÈS :

Proche de la route principale du bourg, mais présence de côtes rocheuses

PARTICULARITÉS :

-

MÉTHODE DE COLLECTE PRÉCONISÉE :

RAMASSAGE MANUEL PRIORITAIRE (Brigades de l'environnement)

Petit matériel

RAMASSAGE MÉCANISÉ (GROS VOLUMES) MOYENS DISPONIBLES :

- COMMUNAUX

Tractopelle pneus basse pression pour chargement
Camionnette pour évacuation

- EPCI

Camion benne pour évacuation
Tractopelle pneus basse pression pour chargement

- PRIVÉS

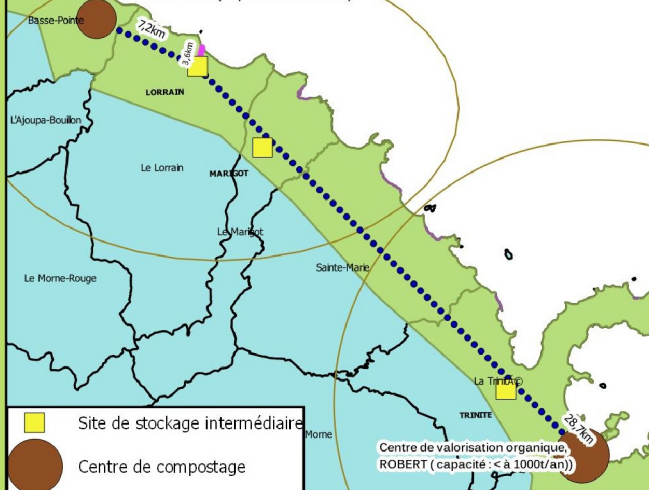
Pelle long bras pour zones difficiles d'accès

CONTACTS :

Services techniques: 0696 24 23 43
Sous préfecture Trinité : 0696 34 60 68
CAP NORD : 0696 31 78 95
Chalvet : 0696 86 22 61
Sous préfecture Trinité : 0696 34 60 68
ARS : 0596 39 42 83/ 0696 21 33 13
DEAL : 0596 59 57 83
ADEME : 0596 63 07 84
ONF : 06 96 23 16 80
SIDPC : 0596 39 39 33/ 0696 83 66 11

DISTANCES ET REPARTITION DES FLUX

Plateforme de compostage de l'exploitation Chalvet,
BASSE POINTE (capacité : < à 500t/an)



STOCKAGE, ÉVACUATION :

FAIBLES VOLUMES D'ALGUES

Dépôts dispersés en haut de plage

GROS VOLUMES D'ALGUES

Evacuation vers centre de valorisation après ressuyage (Chalvet)

Secteur : Port du Marigot

LE MARIGOT

Coordonnées du site : 712024.67/1639792.16 , Linéaire : 1183.91 m



Capteur H2S continu Etablissement scolaire



SENSIBILITÉ : Majeure

ENJEU SANITAIRE

Indice habitat : 5/10
Nombre établissements scolaires: 3

CONTEXTE SOCIO-ÉCONOMIQUE

Commerces (dont étal de poissons)
Restauration
Port de pêche, circulation des bateaux

CONTRAINTES ENVIRONNEMENTALES

Fôret Domaniale Littorale : Non
Pontes de tortues : Non
Erosion côtière : Faible
Ecosystème particulier : -

TYPOLOGIE :

Ouvrage portuaire (aménagement artificiel et enrochements)

PLAN D'EAU :

calme dans le port

ACCÈS :

Proche de la route principale puis cale bétonnée de 4 mètres de large le long du port

PARTICULARITÉS :

Problématique d'envasement du port

MÉTHODE DE COLLECTE PRÉCONISÉE :

RAMASSAGE MANUEL PRIORITAIRE (Brigades de l'environnement)

Petit matériel

RAMASSAGE MÉCANISÉ (GROS VOLUMES) MOYENS DISPONIBLES :

- COMMUNAUX

Barrage flottant
Tractopelle pour chargement
Camion benne pour évacuation

- EPCI

Camion benne pour évacuation
Tractopelle pour chargement

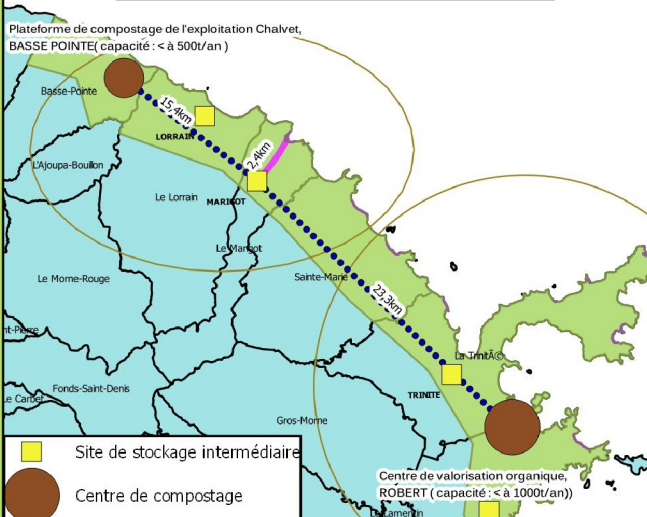
- PRIVÉS

Pelle long bras pour zones difficiles d'accès
Amphibie (Truxor)
Pelle mécanique moyenne pour chargement en renfort

CONTACTS :

Services techniques: 0696 29 53 81
CAP NORD : 0696 31 78 95
Chalvet : 0696 86 22 61
Sous préfecture Trinité : 0696 34 60 68
ARS : 0596 39 42 83/ 0696 21 33 13
ADEME : 0596 63 07 84
DEAL : 0596 59 57 83
SIDPC : 0596 39 39 33/ 0696 83 66 11

DISTANCES ET REPARTITION DES FLUX



STOCKAGE, ÉVACUATION :

FAIBLES VOLUMES D'ALGUES

Evacuation vers centre de valorisation après ressuyage (Chalvet)

GROS VOLUMES D'ALGUES

Evacuation vers centre de valorisation (Chalvet)
Site de stockage communal en ultime recours

Commune de Le Marin

Secteurs Sargasses



Légende

Secteurs d'échouages potentiels

Sensibilité majeure

Sensibilité forte

Sensibilité moyenne

Sensibilité faible

Capteur H2S continu

Etablissement scolaire

Cartographie:
DEAL Martinique - Août 2016

Source des données:
SIG DEAL Martinique - GéoMartinique
- RGE® ©IGN - ARS Martinique



0 300 600 m

Le Marin: Population (8547)

Matériel disponible - Commune :

matériel divers (brouettes, pelles, masques, pinces, rateaux, fourches) et 1 benne (en commande) pour secteur Cap Macré (19000 Euros - DETR)

Aucune demande (Euros - FEDER)

Pas de matériel (Hors dotation)

- EPCI (CAESM) :

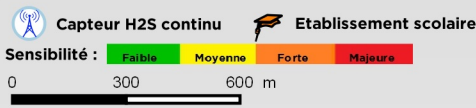
1 Chargeuse-pelleteuse 1m3 avec 4 roues directrices, 1 camion ampliroll, 10 bennes, petit matériel, jumelles, équipements de protection individuelle. (325300 Euros - ADEME)

(Euros -)



Secteur : Anse baleine-Cap macré

Coordonnées du site : 735629.01/1601408.24 , Linéaire : 1620.56



SENSIBILITÉ : Faible

ENJEU SANITAIRE

Indice habitat : 1/10
Nombre établissements scolaires: 0

CONTEXTE SOCIO-ÉCONOMIQUE

Zone de baignade
Sentier littoral fréquenté

CONTRAINTES ENVIRONNEMENTALES

Fôret Domaniale Littorale : Oui
Pontes de tortues : Oui
Erosion côtière : Faible
Ecosystème particulier : -

TYPOLOGIE :

Plage sableuse et côte rocheuse au niveau Pointe Macré et Pointe de Anse Baleine

PLAN D'EAU :

périodiquement agité

ACCÈS :

Facile, route pour accès à la plage

PARTICULARITÉS :

-

MÉTHODE DE COLLECTE PRÉCONISÉE :

RAMASSAGE MANUEL PRIORITAIRE (Brigades de l'environnement)

Petit matériel

RAMASSAGE MÉCANISÉ (GROS VOLUMES)

MOYENS DISPONIBLES :

- COMMUNAUX

Benne pour évacuation

- EPCI

Camion ampliroll et bennes pour évacuation
Chargeuse-pelleteuse pneus basse pression pour chargement

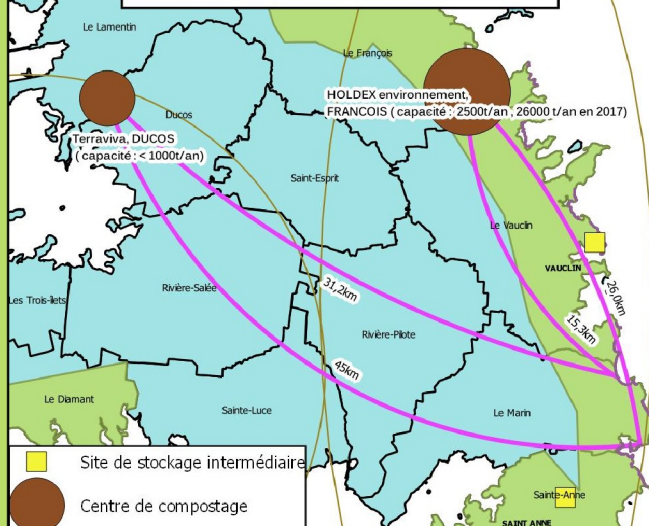
- PRIVÉS

Pelle long bras pour zone difficile d'accès
Amphibie (Truxor) (si plan d'eau calme)

CONTACTS :

Service Urbanisme : 0696207128
Espace Sud : 0596 62 53 53
Holdex : 0596 50 36 58
TerraViva-SME : 0596 51 80 51
Sous préfecture Marin : 0596 74 10 33
ARS : 0596 39 42 83/ 0696 21 33 13
ONF : 0696 23 17 58
DEAL : 0596 59 57 83
ADEME : 0596 63 07 84
SIDPC : 0596 39 39 33/ 0696 83 66 11

DISTANCES ET REPARTITION DES FLUX



STOCKAGE, ÉVACUATION :

FAIBLES VOLUMES D'ALGUES

Dépôts dispersés en haut de plage

GROS VOLUMES D'ALGUES

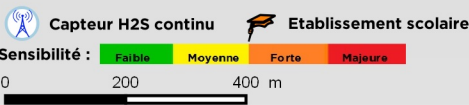
Evacuation vers centres de valorisation après ressuyage (Holdex, TerraViva)

Secteur : Cul-de-sac Ferré

LE MARIN

Coordonnées du site : 734879.49/1601239.42 , Linéaire : 1687.01 m

SENSIBILITÉ : Faible



ENJEU SANITAIRE

Indice habitat : 1/10
Nombre établissements scolaires: 0

CONTEXTE SOCIO-ÉCONOMIQUE

Pêche, circulation des bateaux

CONTRAINTES ENVIRONNEMENTALES

Fôret Domaniale Littorale : Oui
Pontes de tortues : Non
Erosion côtière : Faible
Ecosystème particulier : Ecosystème de mangrove (recul, destruction)

TYPOLOGIE :

Mangrove

PLAN D'EAU :

calme

ACCÈS :

Difficile, zone de mangrove

PARTICULARITÉS :

-

MÉTHODE DE COLLECTE PRÉCONISÉE :

RAMASSAGE MANUEL PRIORITAIRE (Brigades de l'environnement)

Petit matériel

RAMASSAGE MÉCANISÉ (GROS VOLUMES)

MOYENS DISPONIBLES :

- COMMUNAUX

Bennes ampliroll pour évacuation

- EPCI

Camion ampliroll et bennes pour évacuation
Chargeuse-pelleteuse pour chargement

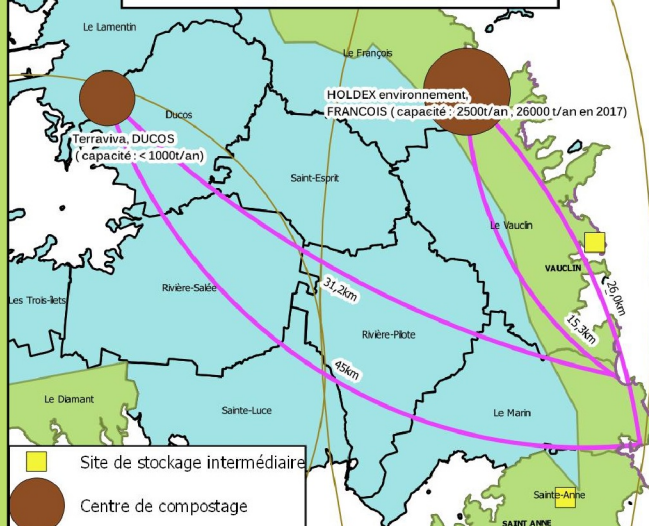
- PRIVÉS

Pelle long bras pour zone difficile d'accès
Amphibie (Truxor)

CONTACTS :

Service Urbanisme : 0696207128
Espace Sud : 0596 62 53 53
Holdex : 0596 50 36 58
TerraViva-SME : 0596 51 80 51
Sous préfecture Marin : 0596 74 10 33
ARS : 0596 39 42 83/ 0696 21 33 13
ONF : 0696 23 17 58
DEAL : 0596 59 57 83
ADEME : 0596 63 07 84
SIDPC : 0596 39 39 33/ 0696 83 66 11

DISTANCES ET REPARTITION DES FLUX



STOCKAGE, ÉVACUATION :

FAIBLES VOLUMES D'ALGUES

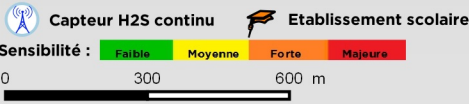
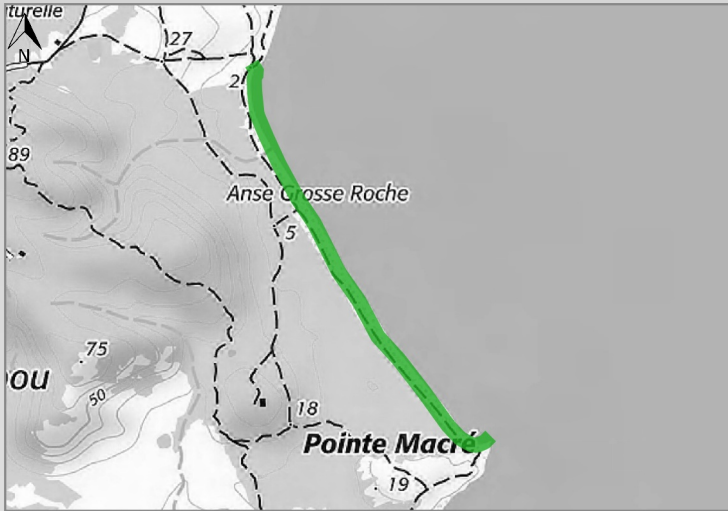
Evacuation vers centres de valorisation après ressuyage (Holdex, TerraViva)

GROS VOLUMES D'ALGUES

Evacuation vers centres de valorisation (Holdex, TerraViva)

Secteur : Anse Grosse Roche

Coordonnées du site : 735714.52/1602353.91 , Linéaire : 969.31 m



SENSIBILITÉ : Faible

ENJEU SANITAIRE

Indice habitat : 1/10
Nombre établissements scolaires: 0

CONTEXTE SOCIO-ÉCONOMIQUE

Sentier littoral fréquenté
Zone de baignade

CONTRAINTES ENVIRONNEMENTALES

Fôret Domaniale Littorale : Non
Pontes de tortues : Oui
Erosion côtière : Faible
Ecosystème particulier : -

TPOLOGIE :

Plage sableuse

PLAN D'EAU :

périodiquement agité

ACCÈS :

Difficile, accès via sentier littoral

PARTICULARITÉS :

-

MÉTHODE DE COLLECTE PRÉCONISÉE :

RAMASSAGE MANUEL PRIORITAIRE (Brigades de l'environnement)

Petit matériel

RAMASSAGE MÉCANISÉ (GROS VOLUMES)

MOYENS DISPONIBLES :

- COMMUNAUX

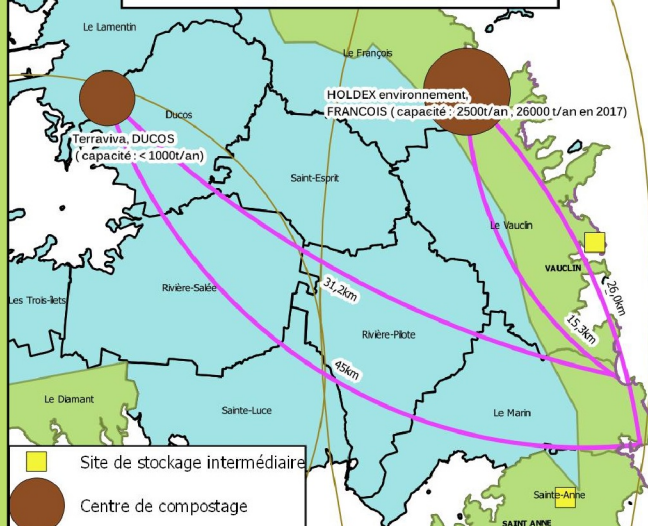
- EPCI

- PRIVÉS

CONTACTS :

Service Urbanisme : 0696207128
Espace Sud : 0596 62 53 53
Sous préfecture Marin : 0596 74 10 33
ONF : 0696 23 17 58
ARS : 0596 39 42 83/ 0696 21 33 13
DEAL : 0596 59 57 83
ADEME : 0596 63 07 84
SIDPC : 0596 39 39 33/ 0696 83 66 11

DISTANCES ET REPARTITION DES FLUX



STOCKAGE, ÉVACUATION :

FAIBLES VOLUMES D'ALGUES

Dépôts dispersés en haut de plage


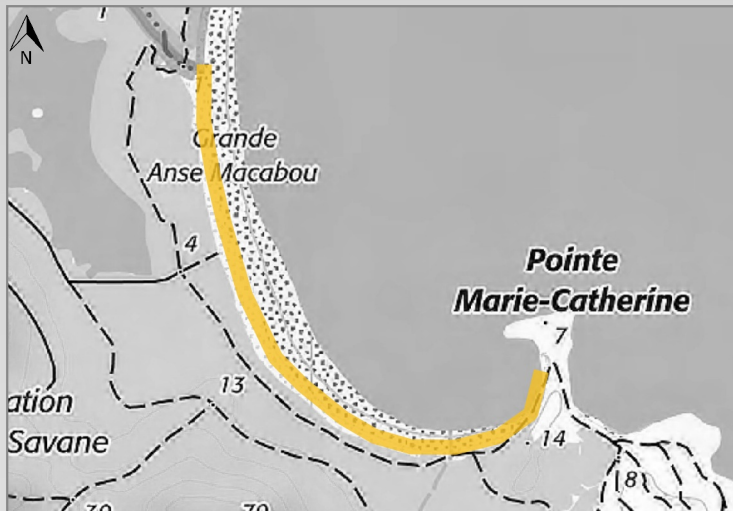
GROS VOLUMES D'ALGUES

Déblaiement de couloirs pour faciliter accès aux tortues en période de pontes

Secteur : Grande Anse de Macabou

LE MARIN

Coordonnées du site : 734755.07/1603552.76 , Linéaire : 1107.63



SENSIBILITÉ : Moyenne

ENJEU SANITAIRE

Indice habitat : 1/10
Nombre établissements scolaires: 0

CONTEXTE SOCIO-ÉCONOMIQUE

Sentier littoral fréquenté
Zone de baignade

CONTRAINTES ENVIRONNEMENTALES

Fôret Domaniale Littorale : Non
Pontes de tortues : Oui
Erosion côtière : Faible
Ecosystème particulier : -

TPOLOGIE :

Plage sableuse

PLAN D'EAU :

agité

ACCÈS :

Difficile, accès via sentier littoral

PARTICULARITÉS :

-

MÉTHODE DE COLLECTE PRÉCONISÉE :

RAMASSAGE MANUEL PRIORITAIRE (Brigades de l'environnement)

Petit matériel

RAMASSAGE MÉCANISÉ (GROS VOLUMES) MOYENS DISPONIBLES :

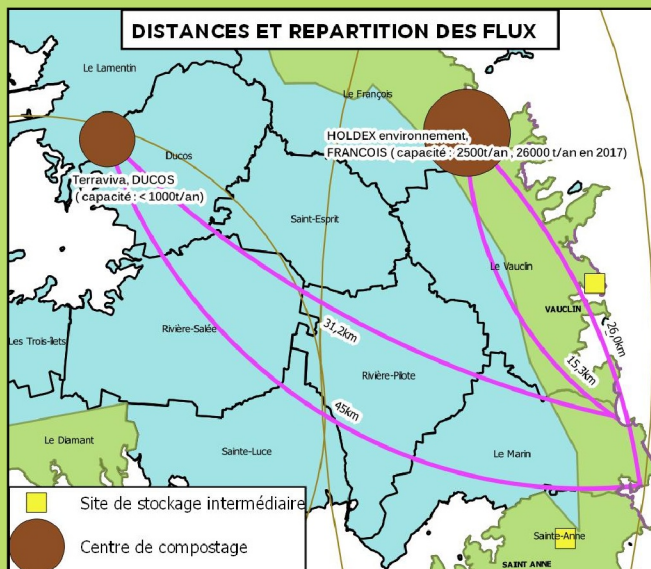
- COMMUNAUX

- EPCI

- PRIVÉS

CONTACTS :

Service Urbanisme : 0696207128
Espace Sud : 0596 62 53 53
Sous préfecture Marin : 0596 74 10 33
ONF : 0696 23 17 58
ARS : 0596 39 42 83/ 0696 21 33 13
DEAL : 0596 59 57 83
ADEME : 0596 63 07 84
SIDPC : 0596 39 39 33/ 0696 83 66 11



STOCKAGE, ÉVACUATION :

FAIBLES VOLUMES D'ALGUES

Dépôts dispersés en haut de plage

GROS VOLUMES D'ALGUES

Déblaiement de couloirs pour faciliter accès aux tortues en période de pontes

Secteur : Pointe La Rose

Coordonnées du site : 727161.55/1620818.18 , Linéaire : 982.05 m



SENSIBILITÉ : Moyenne

ENJEU SANITAIRE

Indice habitat : 2/10
Nombre établissements scolaires: 0

CONTEXTE SOCIO-ÉCONOMIQUE

-

CONTRAINTES ENVIRONNEMENTALES

Fôret Domaniale Littorale : Oui
Pontes de tortues : Non
Erosion côtière : Faible
Ecosystème particulier : -

TYPOLOGIE :

Succession de plages, d'aménagements urbains privés et de Côtes peu escarpées

PLAN D'EAU :

calme

ACCÈS :

Possible, mais difficile pour le passage des camions

PARTICULARITÉS :

-

MÉTHODE DE COLLECTE PRÉCONISÉE :

RAMASSAGE MANUEL PRIORITAIRE (Brigades de l'environnement)

Petit matériel

RAMASSAGE MÉCANISÉ (GROS VOLUMES) MOYENS DISPONIBLES :

- COMMUNAUX

Pelle long bras pour zones difficiles d'accès avec chenilles LGP et godet claire voie pour utilisation sur zone sableuse
Mini chargeur compact pour zones difficiles d'accès
Camion ampliroll et bennes pour évacuation

- EPCI

Camion benne pour évacuation
Tractopelle, pneus basse pression et godet rateau sur zone sableuse

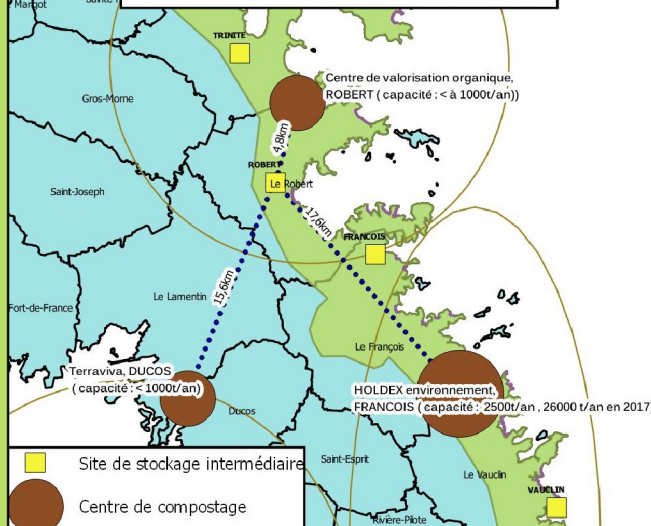
- PRIVÉS

Amphibie (Truxor)
Pelle long bras en complément
Pelle mécanique moyenne en complément

CONTACTS :

Services techniques: 0696 83 05 67
CAP NORD : 0696 31 78 95
CVO Le Robert : 0596 38 26 10
Holdex : 0596 50 36 58
Sous préfecture Trinité : 0696 34 60 68
ARS : 0596 39 42 83/ 0696 21 33 13
ONF : 0696 29 03 02
ADEME : 0596 63 07 84
DEAL : 0596 59 57 83
SIDPC : 0596 39 39 33/ 0696 83 66 11

DISTANCES ET REPARTITION DES FLUX



STOCKAGE, ÉVACUATION :

FAIBLES VOLUMES D'ALGUES

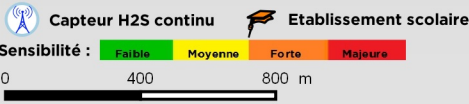
Dépôts dispersés en haut de plage

GROS VOLUMES D'ALGUES

Évacuation vers centres de valorisation après ressuyage (CVO, Holdex)
Site de stockage communal en ultime recours

Secteur : Petit Galion

Coordonnées du site : 722723.46/1627549.92 , Linéaire : 1540.01



SENSIBILITÉ : Moyenne

ENJEU SANITAIRE

Indice habitat : 2/10
Nombre établissements scolaires: 0

CONTEXTE SOCIO-ÉCONOMIQUE

-

CONTRAINTES ENVIRONNEMENTALES

Fôret Domaniale Littorale : Oui
Pontes de tortues : Non
Erosion côtière : Faible
Ecosystème particulier : Ecosystème de mangrove

TYPOLOGIE :

Succession de zones de mangroves et de côtes peu escarpées avec une urbanisation "de bord de mer" importante

PLAN D'EAU :

calme

ACCÈS :

Possible, 2 accès non construits, chemin chaotique au milieu des champs de canne

PARTICULARITÉS :

-

MÉTHODE DE COLLECTE PRÉCONISÉE :

RAMASSAGE MANUEL PRIORITAIRE (Brigades de l'environnement)

Petit matériel

RAMASSAGE MÉCANISÉ (GROS VOLUMES) MOYENS DISPONIBLES :

- COMMUNAUX

Pelle long bras pour zones difficiles d'accès
Mini chargeur compact pour zones difficiles d'accès
Camion ampliroll et bennes pour évacuation

- EPCI

Camion benne pour évacuation
Tractopelle

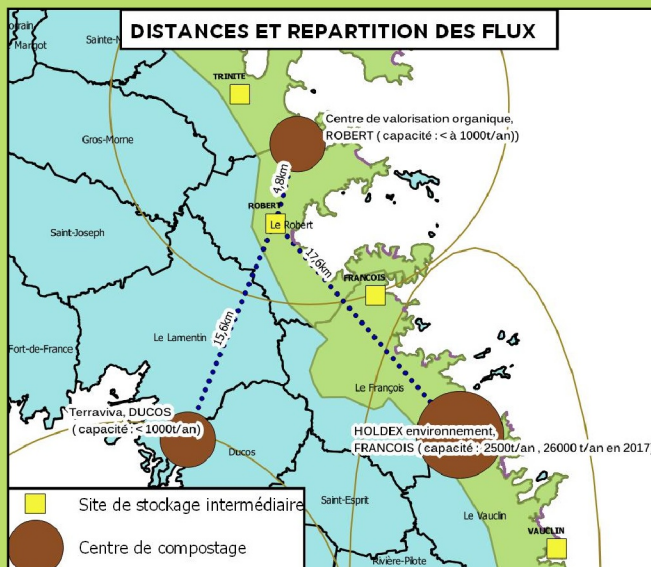
- PRIVÉS

Amphibie (Truxor)
Pelle long bras en complément
Pelle mécanique moyenne en complément

CONTACTS :

Services techniques: 0696 83 05 67
CAP NORD : 0696 31 78 95
CVO Le Robert : 0596 38 26 10
Holdex : 0596 50 36 58
Sous préfecture Trinité : 0696 34 60 68
ARS : 0596 39 42 83/ 0696 21 33 13
ONF : 0696 29 03 02
ADEME : 0596 63 07 84
DEAL : 0596 59 57 83
SIDPC : 0596 39 39 33/ 0696 83 66 11

DISTANCES ET REPARTITION DES FLUX



STOCKAGE, ÉVACUATION :

FAIBLES VOLUMES D'ALGUES

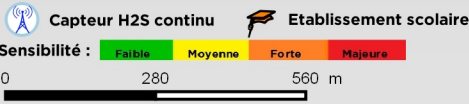
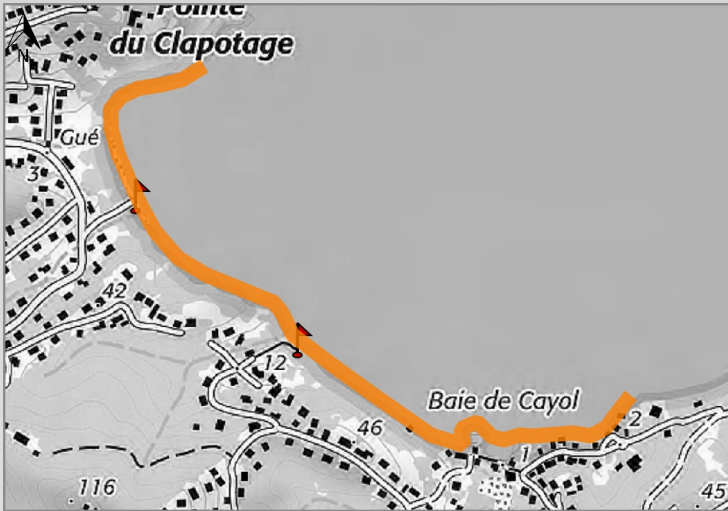
Evacuation vers centres de valorisation après ressuyage (CVO, Holdex)

GROS VOLUMES D'ALGUES

Evacuation vers centres de valorisation (CVO, Holdex)
Site de stockage communal en ultime recours

Secteur : Pointe Savane

Coordonnées du site : 724854.31/1626421.97 , Linéaire : 1530.03 m



SENSIBILITÉ : Forte

ENJEU SANITAIRE

Indice habitat : 5/10
Nombre établissements scolaires: 0

CONTEXTE SOCIO-ÉCONOMIQUE

Activités nautiques (location kayaks)
Circulation des bateaux

CONTRAINTES ENVIRONNEMENTALES

Fôret Domaniale Littorale : Oui
Pontes de tortues : Non
Erosion côtière : Faible
Ecosystème particulier : -

TYPOLOGIE :

Côtes peu escarpées et plages et nombreux mouillages

PLAN D'EAU :

calme

ACCÈS :

Possible par la terre, 2 accès (1 bétonné et 1 chemin de terre)

PARTICULARITÉS :

-

MÉTHODE DE COLLECTE PRÉCONISÉE :

RAMASSAGE MANUEL PRIORITAIRE (Brigades de l'environnement)

Petit matériel

RAMASSAGE MÉCANISÉ (GROS VOLUMES) MOYENS DISPONIBLES :

- COMMUNAUX

Pelle long bras pour zones difficiles d'accès avec chenilles LGP et godet claire voie pour utilisation sur zone sableuse

Mini chargeur compact pour zones difficiles d'accès
Camion ampliroll et bennes pour évacuation

- EPCI

Camion benne pour évacuation
Tractopelle, pneus basse pression et godet rateau sur zone sableuse

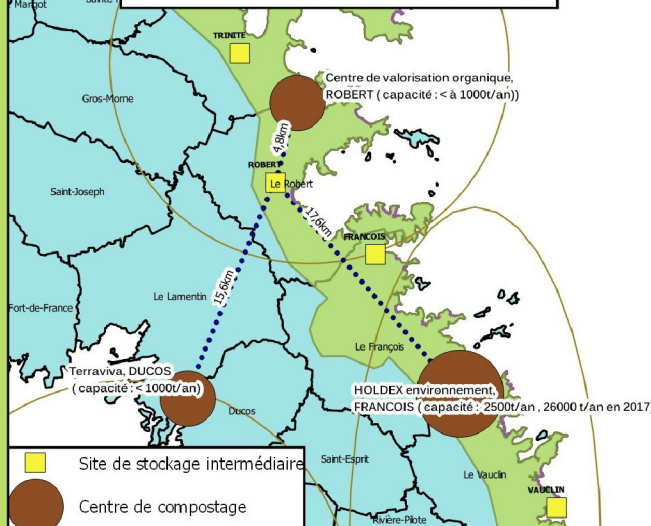
- PRIVÉS

Amphibie (Truxor)
Pelle long bras en complément
Pelle mécanique moyenne en complément

CONTACTS :

Services techniques: 0696 83 05 67
CAP NORD : 0696 31 78 95
CVO Le Robert : 0596 38 26 10
Holdex : 0596 50 36 58
Sous préfecture Trinité : 0696 34 60 68
ARS : 0596 39 42 83/ 0696 21 33 13
ONF : 0696 29 03 02
ADEME : 0596 63 07 84
DEAL : 0596 59 57 83
SIDPC : 0596 39 39 33/ 0696 83 66 11

DISTANCES ET REPARTITION DES FLUX



STOCKAGE, ÉVACUATION :

FAIBLES VOLUMES D'ALGUES

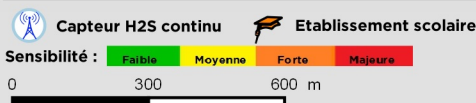
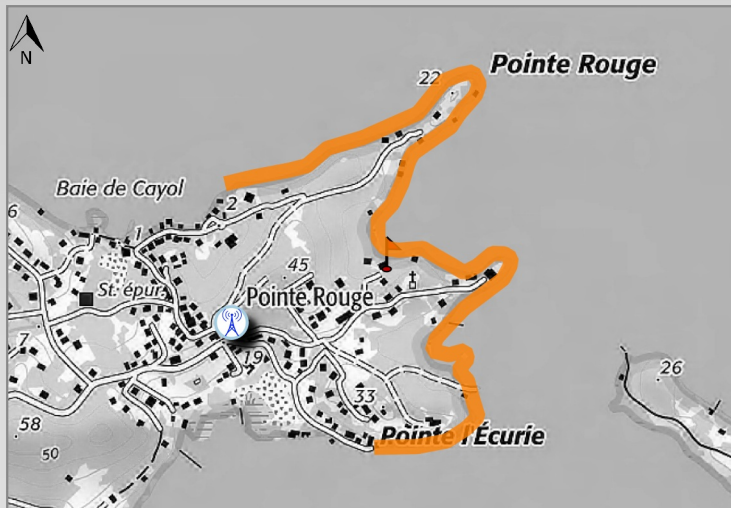
Dépôts dispersés en haut de plage

GROS VOLUMES D'ALGUES

Évacuation vers centres de valorisation après ressuyage (CVO, Holdex)
Site de stockage communal en ultime recours

Secteur : Pointe Rouge

Coordonnées du site : 725863.11/1626133.98 , Linéaire : 2141.62 m



SENSIBILITÉ : Forte

ENJEU SANITAIRE

Indice habitat : 2/10
Nombre établissements scolaires: 0

CONTEXTE SOCIO-ÉCONOMIQUE

Crèche
Club de yoles

CONTRAINTES ENVIRONNEMENTALES

Fôret Domaniale Littorale : Oui
Pontes de tortues : Non
Erosion côtière : Faible
Ecosystème particulier : Ecosystème de mangrove

TYPOLOGIE :

Côtes peu escarpées et plages, zone de mangrove

PLAN D'EAU :

calme

ACCÈS :

Possible, 1 accès sinon littoral très privatisé

PARTICULARITÉS :

-

MÉTHODE DE COLLECTE PRÉCONISÉE :

RAMASSAGE MANUEL PRIORITAIRE (Brigades de l'environnement)

Petit matériel

RAMASSAGE MÉCANISÉ (GROS VOLUMES) MOYENS DISPONIBLES :

- COMMUNAUX

Pelle long bras pour zones difficiles d'accès avec chenilles LGP et godet claire voie pour utilisation sur zone sableuse

Mini chargeur compact pour zones difficiles d'accès
Camion ampliroll et bennes pour évacuation

- EPCI

Camion benne pour évacuation
Tractopelle, pneus basse pression et godet rateau sur zone sableuse

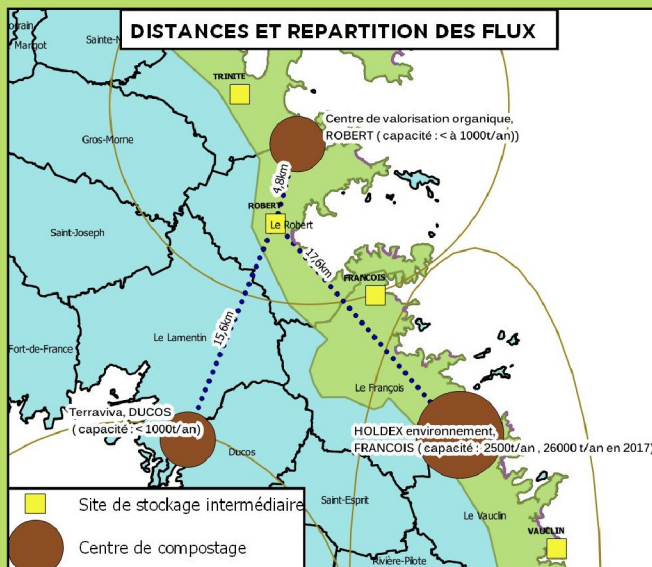
- PRIVÉS

Amphibie (Truxor)
Pelle long bras en complément
Pelle mécanique moyenne en complément

CONTACTS :

Services techniques: 0696 83 05 67
CAP NORD : 0696 31 78 95
CVO Le Robert : 0596 38 26 10
Holdex : 0596 50 36 58
Sous préfecture Trinité : 0696 34 60 68
ARS : 0596 39 42 83/ 0696 21 33 13
ONF : 0696 29 03 02
ADEME : 0596 63 07 84
DEAL : 0596 59 57 83
SIDPC : 0596 39 39 33/ 0696 83 66 11

DISTANCES ET REPARTITION DES FLUX



STOCKAGE, ÉVACUATION :

FAIBLES VOLUMES D'ALGUES


Dépôts dispersés en haut de plage

GROS VOLUMES D'ALGUES

Évacuation vers centres de valorisation après ressuyage (CVO, Holdex)
Site de stockage communal en ultime recours

Secteur : Pointe melon

Coordonnées du site : 725205.9/1625337.29 , Linéaire : 723.09 m



SENSIBILITÉ : Faible

ENJEU SANITAIRE

Indice habitat : 2/10
Nombre établissements scolaires: 0

CONTEXTE SOCIO-ÉCONOMIQUE

Circulation des bateaux

CONTRAINTES ENVIRONNEMENTALES

Fôret Domaniale Littorale : Non
Pontes de tortues : Non
Erosion côtière : Faible
Ecosystème particulier : -

TYPOLOGIE :

Plages sableuses, littoral privatisé avec pontons

PLAN D'EAU :

calme

ACCÈS :

Difficile, littoral privatisé

PARTICULARITÉS :

-

MÉTHODE DE COLLECTE PRÉCONISÉE :

RAMASSAGE MANUEL PRIORITAIRE (Brigades de l'environnement)

Petit matériel

RAMASSAGE MÉCANISÉ (GROS VOLUMES) MOYENS DISPONIBLES :

- COMMUNAUX

Pelle long bras pour zones difficiles d'accès avec chenilles LGP et godet claire voie pour utilisation sur zone sableuse

Mini chargeur compact pour zones difficiles d'accès
Camion ampliroll et bennes pour évacuation

- EPCI

Camion benne pour évacuation

Tractopelle pneus basse pression pour chargement

- PRIVÉS

Amphibie (Truxor)

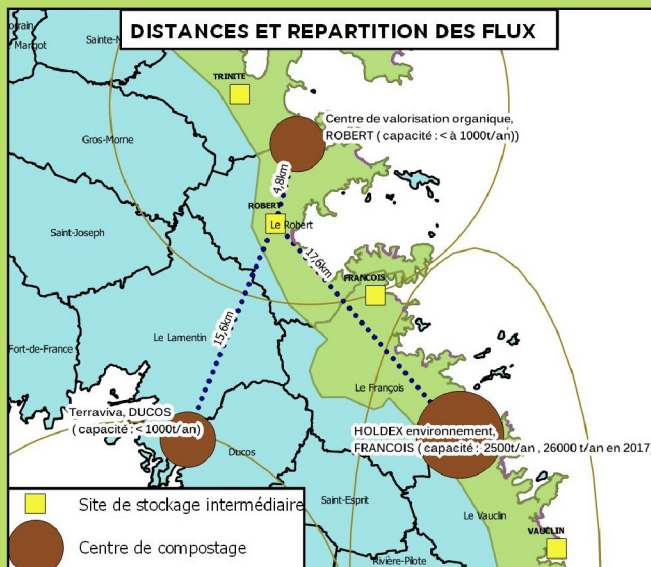
Pelle long bras en complément

Pelle mécanique moyenne en complément

CONTACTS :

Services techniques: 0696 83 05 67
CAP NORD : 0696 31 78 95
CVO Le Robert : 0596 38 26 10
Holdex : 0596 50 36 58
Sous préfecture Trinité : 0696 34 60 68
ARS : 0596 39 42 83/ 0696 21 33 13
ADEME : 0596 63 07 84
DEAL : 0596 59 57 83
SIDPC : 0596 39 39 33/ 0696 83 66 11

DISTANCES ET REPARTITION DES FLUX



STOCKAGE, ÉVACUATION :

FAIBLES VOLUMES D'ALGUES


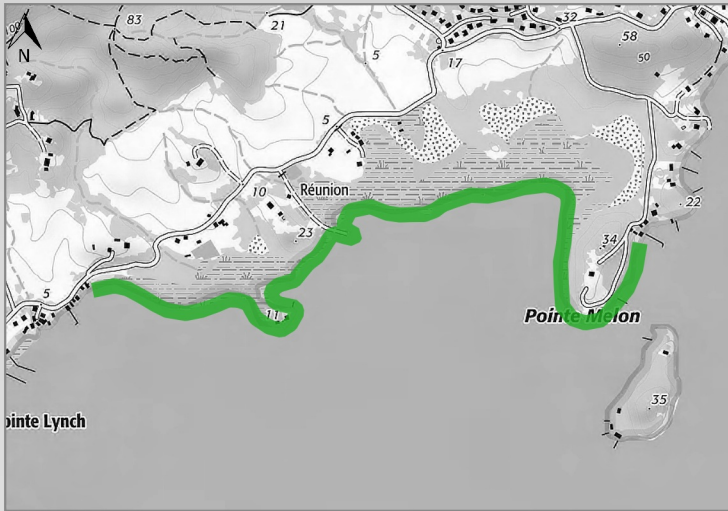
Dépôts dispersés en haut de plage

GROS VOLUMES D'ALGUES

Évacuation vers centres de valorisation après ressuyage (CVO, Holdex)
Site de stockage communal en ultime recours

Secteur : Quartier Réunion

Coordonnées du site : 724274.27/1625018 , Linéaire : 2744.79 m



SENSIBILITÉ : Faible

ENJEU SANITAIRE

Indice habitat : 1/10
Nombre établissements scolaires: 0

CONTEXTE SOCIO-ÉCONOMIQUE

Cages aquacoles

CONTRAINTES ENVIRONNEMENTALES

Fôret Domaniale Littorale : Oui
Pontes de tortues : Non
Erosion côtière : Faible
Ecosystème particulier : Ecosystème de mangrove

TYPOLOGIE :

Mangrove

PLAN D'EAU :

calme

ACCÈS :

Difficile, zone de mangrove

PARTICULARITÉS :

-

MÉTHODE DE COLLECTE PRÉCONISÉE :

RAMASSAGE MANUEL PRIORITAIRE (Brigades de l'environnement)

Petit matériel

RAMASSAGE MÉCANISÉ (GROS VOLUMES) MOYENS DISPONIBLES :

- COMMUNAUX

Pelle long bras pour zones difficiles d'accès
Mini chargeur compact pour zones difficiles d'accès
Camion ampliroll et bennes pour évacuation

- EPCI

Camion benne pour évacuation
Tractopelle pour chargement

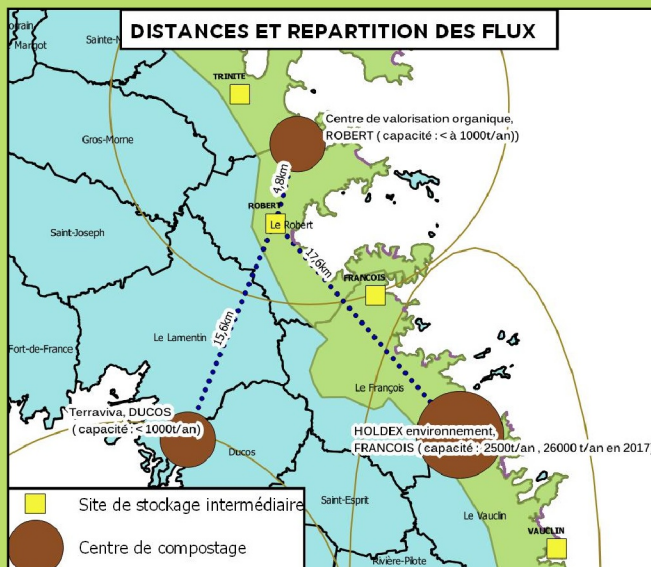
- PRIVÉS

Amphibie (Truxor)
Pelle long bras en complément
Pelle mécanique moyenne en complément

CONTACTS :

Services techniques: 0696 83 05 67
CAP NORD : 0696 31 78 95
CVO Le Robert : 0596 38 26 10
Holdex : 0596 50 36 58
Sous préfecture Trinité : 0696 34 60 68
ARS : 0596 39 42 83/ 0696 21 33 13
ONF : 0696 29 03 02
ADEME : 0596 63 07 84
DEAL : 0596 59 57 83
SIDPC : 0596 39 39 33/ 0696 83 66 11

DISTANCES ET REPARTITION DES FLUX



STOCKAGE, ÉVACUATION :

FAIBLES VOLUMES D'ALGUES

Évacuation vers centres de valorisation après ressuyage (CVO, Holdex)

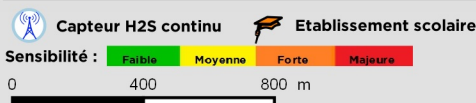
GROS VOLUMES D'ALGUES

Évacuation vers centres de valorisation (CVO ou Holdex)
Site de stockage communal en ultime recours

Secteur : Pointe Lynch - Pointe Fort

Coordonnées du site : 723171.58/1624143.96 , Linéaire : 2556.48 m

SENSIBILITÉ : Forte



ENJEU SANITAIRE

Indice habitat : 5/10
Nombre établissements scolaires: 0

CONTEXTE SOCIO-ÉCONOMIQUE

Restauration
pêche, circulation bateaux
Cages aquacoles

CONTRAINTES ENVIRONNEMENTALES

Fôret Domaniale Littorale : Non
Pontes de tortues : Non
Erosion côtière : Faible
Ecosystème particulier : Ecosystème de mangrove

TYPOLOGIE :

Mangroves, côtes rocheuses et une plage sableuse, littoral urbanisé avec accès pontons

PLAN D'EAU :

calme

ACCÈS :

Plusieurs accès dans la zone

PARTICULARITÉS :

-

MÉTHODE DE COLLECTE PRÉCONISÉE :

RAMASSAGE MANUEL PRIORITAIRE (Brigades de l'environnement)

Petit matériel

RAMASSAGE MÉCANISÉ (GROS VOLUMES) MOYENS DISPONIBLES :

- COMMUNAUX

Pelle long bras pour zones difficiles d'accès avec chenilles LGP et godet claire voie pour utilisation sur zone sableuse

Mini chargeur compact pour zones difficiles d'accès
Camion ampliroll et bennes pour évacuation

- EPCI

Camion benne pour évacuation
Tractopelle, pneus basse pression et godet rateau sur zone sableuse

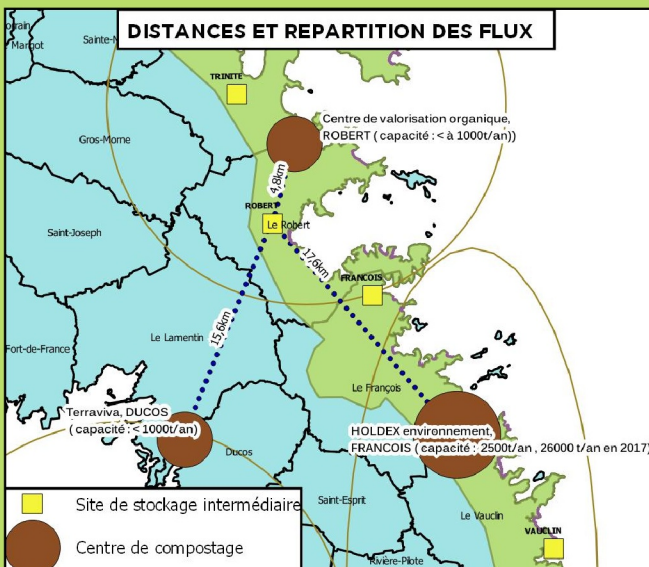
- PRIVÉS

Amphibie (Truxor)
Pelle long bras en complément
Pelle mécanique moyenne en complément

CONTACTS :

Services techniques: 0696 83 05 67
CAP NORD : 0696 31 78 95
CVO Le Robert : 0596 38 26 10
Holdex : 0596 50 36 58
Sous préfecture Trinité : 0696 34 60 68
ARS : 0596 39 42 83/ 0696 21 33 13
DEAL : 0596 59 57 83
ADEME : 0596 63 07 84
SIDPC : 0596 39 39 33/ 0696 83 66 11

DISTANCES ET REPARTITION DES FLUX



STOCKAGE, ÉVACUATION :

FAIBLES VOLUMES D'ALGUES


Dépôts dispersés en haut de plage

GROS VOLUMES D'ALGUES

Évacuation vers centres de valorisation après ressuyage(CVO, Holdex)
Site de stockage communal en ultime recours

Secteur : Bourg

Coordonnées du site : 722069.43/1623754.89 , Linéaire : 1134.86



SENSIBILITÉ : Majeure

ENJEU SANITAIRE

Indice habitat : 7/10
Nombre établissements scolaires: 6

CONTEXTE SOCIO-ÉCONOMIQUE

Commerces
Restauration
Port de pêche, circulation des bateaux
Cages aquacoles

CONTRAINTES ENVIRONNEMENTALES

Fôret Domaniale Littorale : Non
Pontes de tortues : Non
Erosion côtière : Faible
Ecosystème particulier : -

TYPOLOGIE :

Aménagements urbains et une partie ouvrage maritime

PLAN D'EAU :

calme

ACCÈS :

Possible uniquement sur certains points de la côte, cale bétonnée

PARTICULARITÉS :

-

MÉTHODE DE COLLECTE PRÉCONISÉE :

RAMASSAGE MANUEL PRIORITAIRE (Brigades de l'environnement)

Petit matériel

RAMASSAGE MÉCANISÉ (GROS VOLUMES) MOYENS DISPONIBLES :

- COMMUNAUX

Pelle long bras pour zones difficiles d'accès
Mini chargeur compact pour zones difficiles d'accès
Camion ampliroll et bennes pour évacuation

- EPCI

Camion benne pour évacuation
Tractopelle

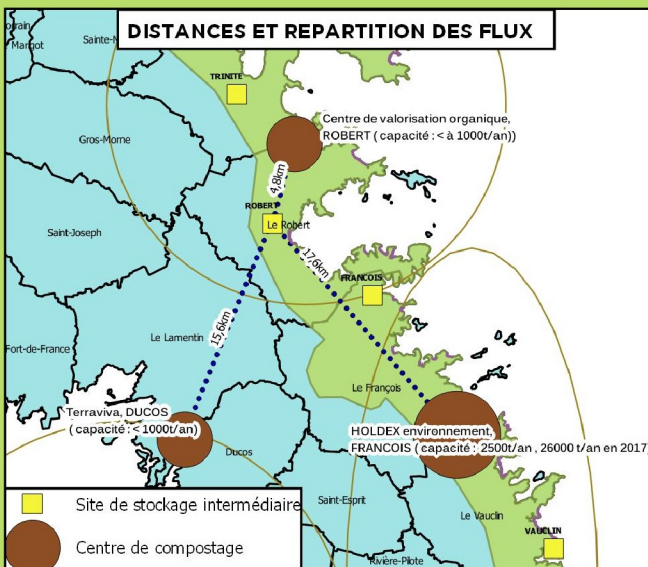
- PRIVÉS

Amphibie (Truxor)
Pelle long bras en complément
Pelle mécanique moyenne en complément

CONTACTS :

Services techniques: 0696 83 05 67
CAP NORD : 0696 31 78 95
CVO Le Robert : 0596 38 26 10
Holdex : 0596 50 36 58
Sous préfecture Trinité : 0696 34 60 68
ARS : 0596 39 42 83/ 0696 21 33 13
DEAL : 0596 59 57 83
ADEME : 0596 63 07 84
SIDPC : 0596 39 39 33/ 0696 83 66 11

DISTANCES ET REPARTITION DES FLUX



STOCKAGE, ÉVACUATION :

FAIBLES VOLUMES D'ALGUES

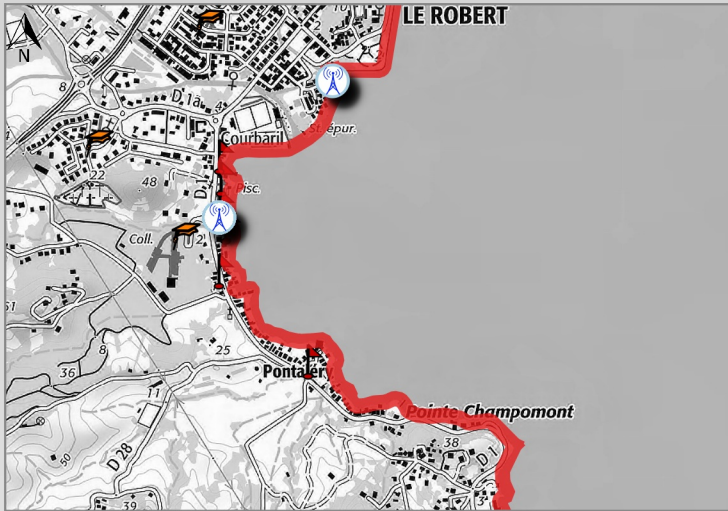
Évacuation vers centres de valorisation après ressuyage (CVO ou Holdex)

GROS VOLUMES D'ALGUES

Évacuation vers centres de valorisation (CVO ou Holdex)
Site de stockage communal en ultime recours

Secteur : Pontaléry

Coordonnées du site : 721814.41/1622714.86 , Linéaire : 2301.71 m



Capteur H2S continu Etablissement scolaire



SENSIBILITÉ : Majeure

ENJEU SANITAIRE

Indice habitat : 8/10
Nombre établissements scolaires: 2

CONTEXTE SOCIO-ÉCONOMIQUE

Commerces
Entreprises
Restauration
pêche, circulation bateaux
Cages aquacoles

CONTRAINTES ENVIRONNEMENTALES

Fôret Domaniale Littorale : Non
Pontes de tortues : Non
Erosion côtière : Faible
Ecosystème particulier : -

TYPOLOGIE :

Aménagements urbains et une partie d'estuaire

PLAN D'EAU :

calme

ACCÈS :

Difficile, littoral très urbanisé: 5 accès

PARTICULARITÉS :

Risques d'obstruction des embouchures de ravines

MÉTHODE DE COLLECTE PRÉCONISÉE :

RAMASSAGE MANUEL PRIORITAIRE (Brigades de l'environnement)

Petit matériel

RAMASSAGE MÉCANISÉ (GROS VOLUMES) MOYENS DISPONIBLES :

- COMMUNAUX

Pelle long bras pour zones difficiles d'accès
Mini chargeur compact pour zones difficiles d'accès
Camion ampliroll et bennes pour évacuation

- EPCI

Camion benne pour évacuation
Tractopelle

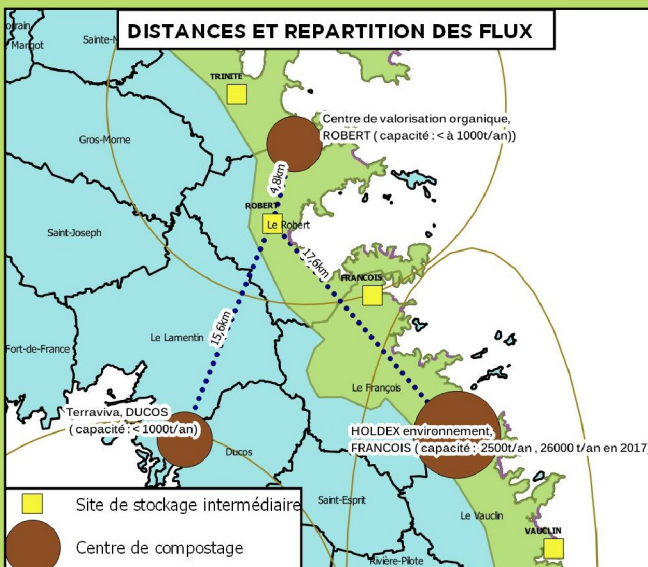
- PRIVÉS

Amphibie (Truxor)
Pelle long bras en complément
Pelle mécanique moyenne en complément

CONTACTS :

Services techniques: 0696 83 05 67
CAP NORD : 0696 31 78 95
CVO Le Robert : 0596 38 26 10
Holdex : 0596 50 36 58
Sous préfecture Trinité : 0696 34 60 68
ARS : 0596 39 42 83/ 0696 21 33 13
DEAL : 0596 59 57 83
ADEME : 0596 63 07 84
SIDPC : 0596 39 39 33/ 0696 83 66 11

DISTANCES ET REPARTITION DES FLUX



STOCKAGE, ÉVACUATION :

FAIBLES VOLUMES D'ALGUES

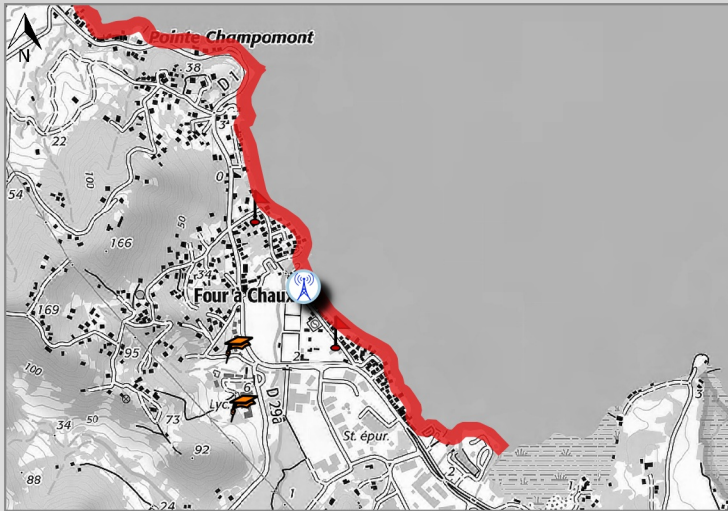
Évacuation vers centres de valorisation après ressuyage (CVO ou Holdex)

GROS VOLUMES D'ALGUES

Évacuation vers centres de valorisation (CVO ou Holdex)
Site de stockage communal en ultime recours

Secteur : Four à Chaux

Coordonnées du site : 722695.15/1621504.56 , Linéaire : 1708.73 m



SENSIBILITÉ : Majeure

ENJEU SANITAIRE

Indice habitat : 4/10
Nombre établissements scolaires: 2

CONTEXTE SOCIO-ÉCONOMIQUE

Restauration
pêche, circulation bateaux
Entreprises (SEMAIR)
Cages aquacoles

CONTRAINTES ENVIRONNEMENTALES

Fôret Domaniale Littorale : Non
Pontes de tortues : Non
Erosion côtière : Faible
Ecosystème particulier : -

TYPOLOGIE :

Succession de plages, d'aménagements urbains privatifs et de Côtes peu escarpées végétalisées

PLAN D'EAU :

calme

ACCÈS :

Difficile car le littoral est très urbanisé, mais 2 accès possibles

PARTICULARITÉS :

-

MÉTHODE DE COLLECTE PRÉCONISÉE :

RAMASSAGE MANUEL PRIORITAIRE (Brigades de l'environnement)

Petit matériel

RAMASSAGE MÉCANISÉ (GROS VOLUMES) MOYENS DISPONIBLES :

- COMMUNAUX

Pelle long bras pour zones difficiles d'accès avec chenilles LGP et godet claire voie pour utilisation sur zone sableuse

Mini chargeur compact pour zones difficiles d'accès
Camion ampliroll et bennes pour évacuation

- EPCI

Camion benne pour évacuation
Tractopelle, pneus basse pression et godet rateau sur zone sableuse

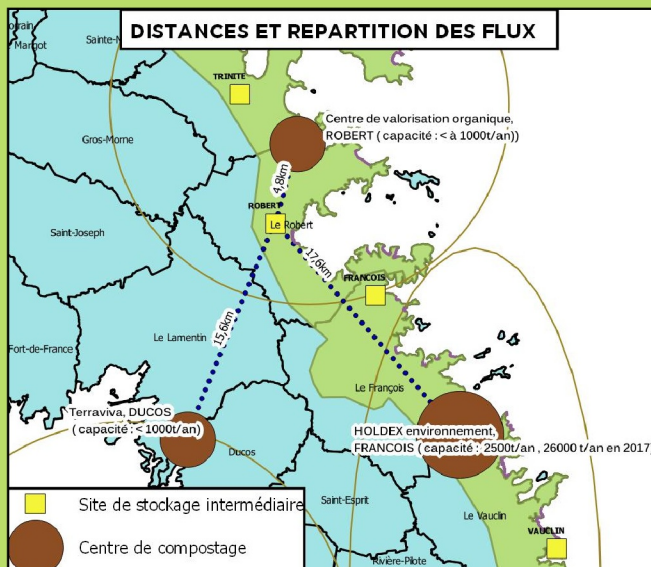
- PRIVÉS

Amphibie (Truxor)
Pelle long bras en complément
Pelle mécanique moyenne en complément

CONTACTS :

Services techniques: 0696 83 05 67
CAP NORD : 0696 31 78 95
CVO Le Robert : 0596 38 26 10
Holdex : 0596 50 36 58
Sous préfecture Trinité : 0696 34 60 68
ARS : 0596 39 42 83/ 0696 21 33 13
DEAL : 0596 59 57 83
ADEME : 0596 63 07 84
SIDPC : 0596 39 39 33/ 0696 83 66 11

DISTANCES ET REPARTITION DES FLUX



STOCKAGE, ÉVACUATION :

FAIBLES VOLUMES D'ALGUES

Dépôts dispersés en haut de plage

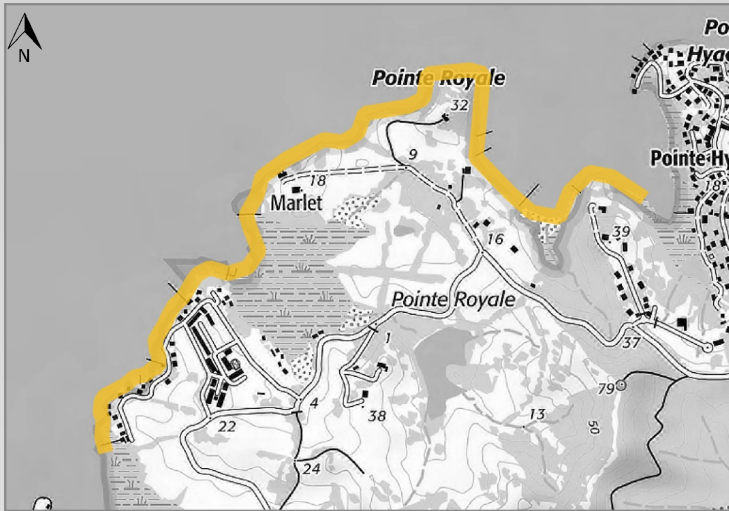
GROS VOLUMES D'ALGUES

Évacuation vers centres de valorisation après ressuyage (CVO, Holdex)
Site de stockage communal en ultime recours


Secteur : Pointe Royale

Coordonnées du site : 724667.15/1622051.75 , Linéaire : 2513.82 m

SENSIBILITÉ : Moyenne



Capteur H2S continu Etablissement scolaire



ENJEU SANITAIRE

Indice habitat : 3/10
Nombre établissements scolaires: 0

CONTEXTE SOCIO-ÉCONOMIQUE

Cages aquacoles
Circulation des bateaux

CONTRAINTES ENVIRONNEMENTALES

Fôret Domaniale Littorale : Non
Pontes de tortues : Non
Erosion côtière : Faible
Ecosystème particulier : Ecosystème de mangrove

TYPOLOGIE :

Mangroves et plages sableuses urbaines avec accès pontons

PLAN D'EAU :

calme

ACCÈS :

Difficile, privatisation et mangrove

PARTICULARITÉS :

-

MÉTHODE DE COLLECTE PRÉCONISÉE :

RAMASSAGE MANUEL PRIORITAIRE (Brigades de l'environnement)

Petit matériel

RAMASSAGE MÉCANISÉ (GROS VOLUMES) MOYENS DISPONIBLES :

- COMMUNAUX

Pelle long bras pour zones difficiles d'accès avec chenilles LGP et godet claire voie pour utilisation sur zone sableuse

Mini chargeur compact pour zones difficiles d'accès
Camion ampliroll et bennes pour évacuation

- EPCI

Camion benne pour évacuation
Tractopelle, pneus basse pression et godet rateau sur zone sableuse

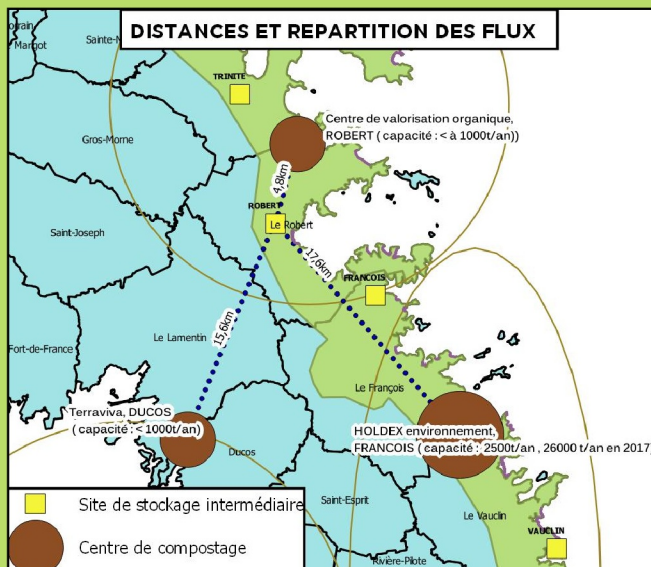
- PRIVÉS

Amphibie (Truxor)
Pelle long bras en complément
Pelle mécanique moyenne en complément

CONTACTS :

Services techniques: 0696 83 05 67
CAP NORD : 0696 31 78 95
CVO Le Robert : 0596 38 26 10
Holdex : 0596 50 36 58
Sous préfecture Trinité : 0696 34 60 68
ARS : 0596 39 42 83/ 0696 21 33 13
ADEME : 0596 63 07 84
DEAL : 0596 59 57 83
SIDPC : 0596 39 39 33/ 0696 83 66 11

DISTANCES ET REPARTITION DES FLUX



STOCKAGE, ÉVACUATION :

FAIBLES VOLUMES D'ALGUES

Dépôts dispersés en haut de plage

GROS VOLUMES D'ALGUES

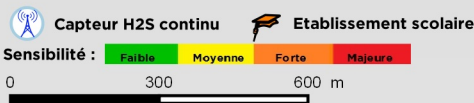
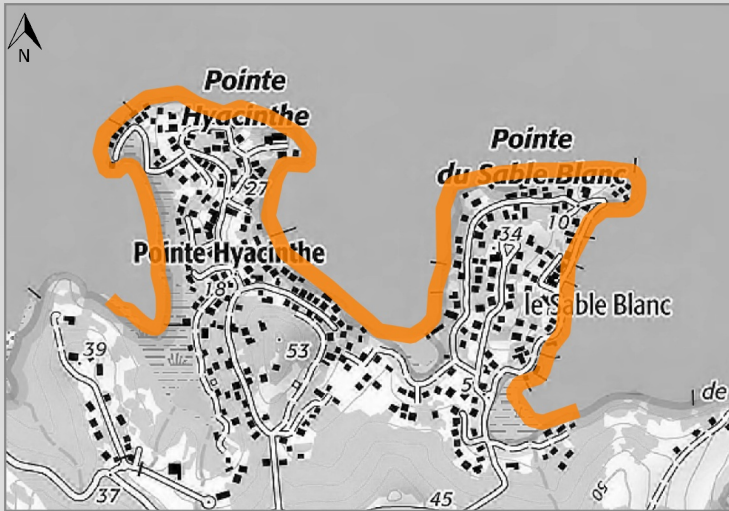
Évacuation vers centres de valorisation après ressuyage (CVO, Holdex)
Site de stockage communal en ultime recours

Secteur : Pointe Sable blanc -Pointe Hyacinthe

LE ROBERT

Coordonnées du site : 725937.88/1622231.25 , Linéaire : 3088.27 m

SENSIBILITÉ : Forte



ENJEU SANITAIRE

Indice habitat : 4/10
Nombre établissements scolaires: 0

CONTEXTE SOCIO-ÉCONOMIQUE

Circulation des bateaux
activités nautiques : location kayaks et bateaux
Locations saisonnières

CONTRAINTES ENVIRONNEMENTALES

Fôret Domaniale Littorale : Non
Pontes de tortues : Non
Erosion côtière : Faible
Ecosystème particulier : Ecosystème de mangrove

TYPOLOGIE :

Mangrove, plages sableuses, côtes rocheuses escarpées / privatisation du littoral, pontons privés

PLAN D'EAU :

calme

ACCÈS :

Nombreuses zones non accessibles (privées, escarpées, mangroves), quelques plages sableuses accessibles

PARTICULARITÉS :

-

MÉTHODE DE COLLECTE PRÉCONISÉE :

RAMASSAGE MANUEL PRIORITAIRE (Brigades de l'environnement)

Petit matériel

RAMASSAGE MÉCANISÉ (GROS VOLUMES) MOYENS DISPONIBLES :

- COMMUNAUX

Pelle long bras pour zones difficiles d'accès avec chenilles LGP et godet claire voie pour utilisation sur zone sableuse

Mini chargeur compact pour zones difficiles d'accès
Camion ampliroll et bennes pour évacuation

- EPCI

Camion benne pour évacuation
Tractopelle, pneus basse pression et godet rateau sur zone sableuse

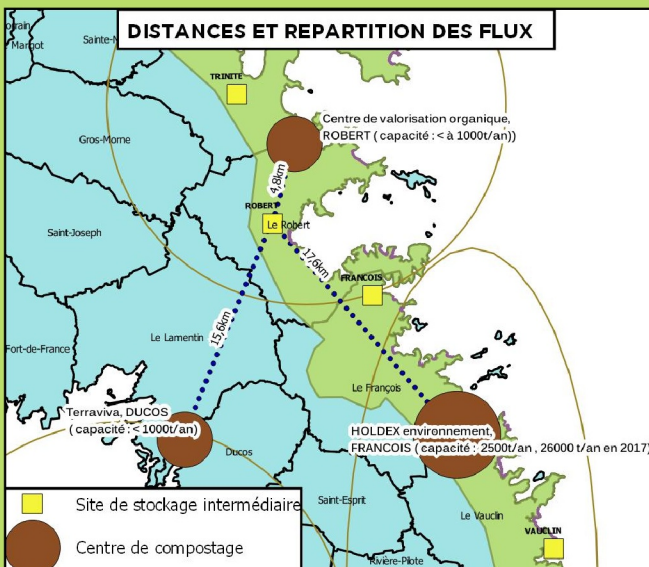
- PRIVÉS

Amphibie (Truxor)
Pelle long bras en complément
Pelle mécanique moyenne en complément

CONTACTS :

Services techniques: 0696 83 05 67
CAP NORD : 0696 31 78 95
CVO Le Robert : 0596 38 26 10
Holdex : 0596 50 36 58
Sous préfecture Trinité : 0696 34 60 68
ARS : 0596 39 42 83/ 0696 21 33 13
DEAL : 0596 59 57 83
ADEME : 0596 63 07 84
SIDPC : 0596 39 39 33/ 0696 83 66 11

DISTANCES ET REPARTITION DES FLUX



STOCKAGE, ÉVACUATION :

FAIBLES VOLUMES D'ALGUES

Dépôts dispersés en haut de plage

GROS VOLUMES D'ALGUES

Évacuation vers centres de valorisation après ressuyage (CVO, Holdex)
Site de stockage communal en ultime recours

Secteur : Baie Coco - Baie de Saintpée

LE ROBERT

Coordonnées du site : 727463.22/1621852.84 , Linéaire : 5100.35 m

SENSIBILITÉ : Forte



ENJEU SANITAIRE

Indice habitat : 4/10
Nombre établissements scolaires: 0

CONTEXTE SOCIO-ÉCONOMIQUE

Restauration

CONTRAINTES ENVIRONNEMENTALES

Fôret Domaniale Littorale : Oui
Pontes de tortues : Non
Erosion côtière : Faible
Ecosystème particulier : Ecosystème de mangrove

TYPOLOGIE :

Succession de plages, de mangroves, d'aménagements urbains privatifs et de Côtes peu escarpées

PLAN D'EAU :

calme

ACCÈS :

Difficile, ensemble de chemins chaotiques

PARTICULARITÉS :

-

MÉTHODE DE COLLECTE PRÉCONISÉE :

RAMASSAGE MANUEL PRIORITAIRE (Brigades de l'environnement)

Petit matériel

RAMASSAGE MÉCANISÉ (GROS VOLUMES) MOYENS DISPONIBLES :

- COMMUNAUX

Pelle long bras pour zones difficiles d'accès avec chenilles LGP et godet claire voie pour utilisation sur zone sableuse

Mini chargeur compact pour zones difficiles d'accès
Camion ampliroll et bennes pour évacuation

- EPCI

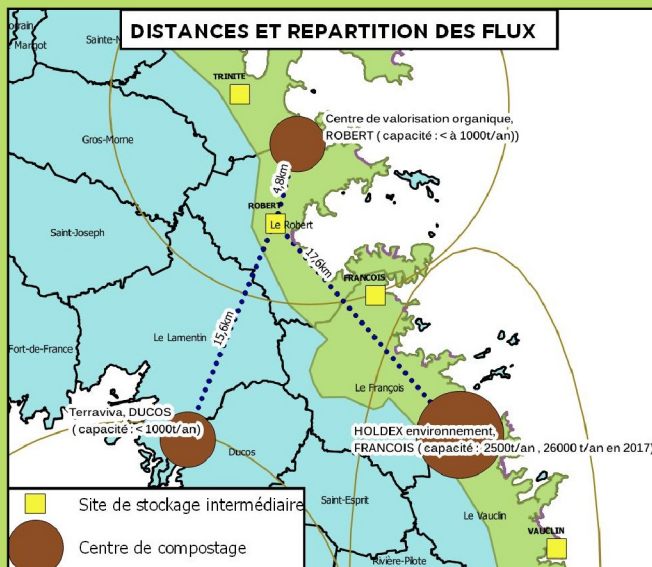
Camion benne pour évacuation
Tractopelle, pneus basse pression et godet rateau sur zone sableuse

- PRIVÉS

Amphibie (Truxor)
Pelle long bras en complément
Pelle mécanique moyenne en complément

CONTACTS :

Services techniques: 0696 83 05 67
CAP NORD : 0696 31 78 95
CVO Le Robert : 0596 38 26 10
Holdex : 0596 50 36 58
Sous préfecture Trinité : 0696 34 60 68
ARS : 0596 39 42 83/ 0696 21 33 13
ONF : 0696 29 03 02
ADEME : 0596 63 07 84
DEAL : 0596 59 57 83
SIDPC : 0596 39 39 33/ 0696 83 66 11



STOCKAGE, ÉVACUATION :

FAIBLES VOLUMES D'ALGUES

Dépôts dispersés en haut de plage

GROS VOLUMES D'ALGUES

Evacuation vers centres de valorisation après ressuyage(CVO, Holdex)
Site de stockage communal en ultime recours

Commune de La Trinité

Secteurs Sargasses



Légende

Secteurs d'échouages potentiels

Sensibilité majeure

Sensibilité forte

Sensibilité moyenne

Sensibilité faible

Capteur H2S continu

Etablissement scolaire

Cartographie:
DEAL Martinique - Août 2016

Source des données:
SIG DEAL Martinique - GéoMartinique
- RGE® ©IGN - ARS Martinique



0 1000 2000 m

La Trinité: Population (13352)

Matériel disponible
- Commune :

4 bennes alu, petit matériel (fourches, rateaux, brouettes), équipement de protection (masques et cartouches) (26513 Euros - DETR)

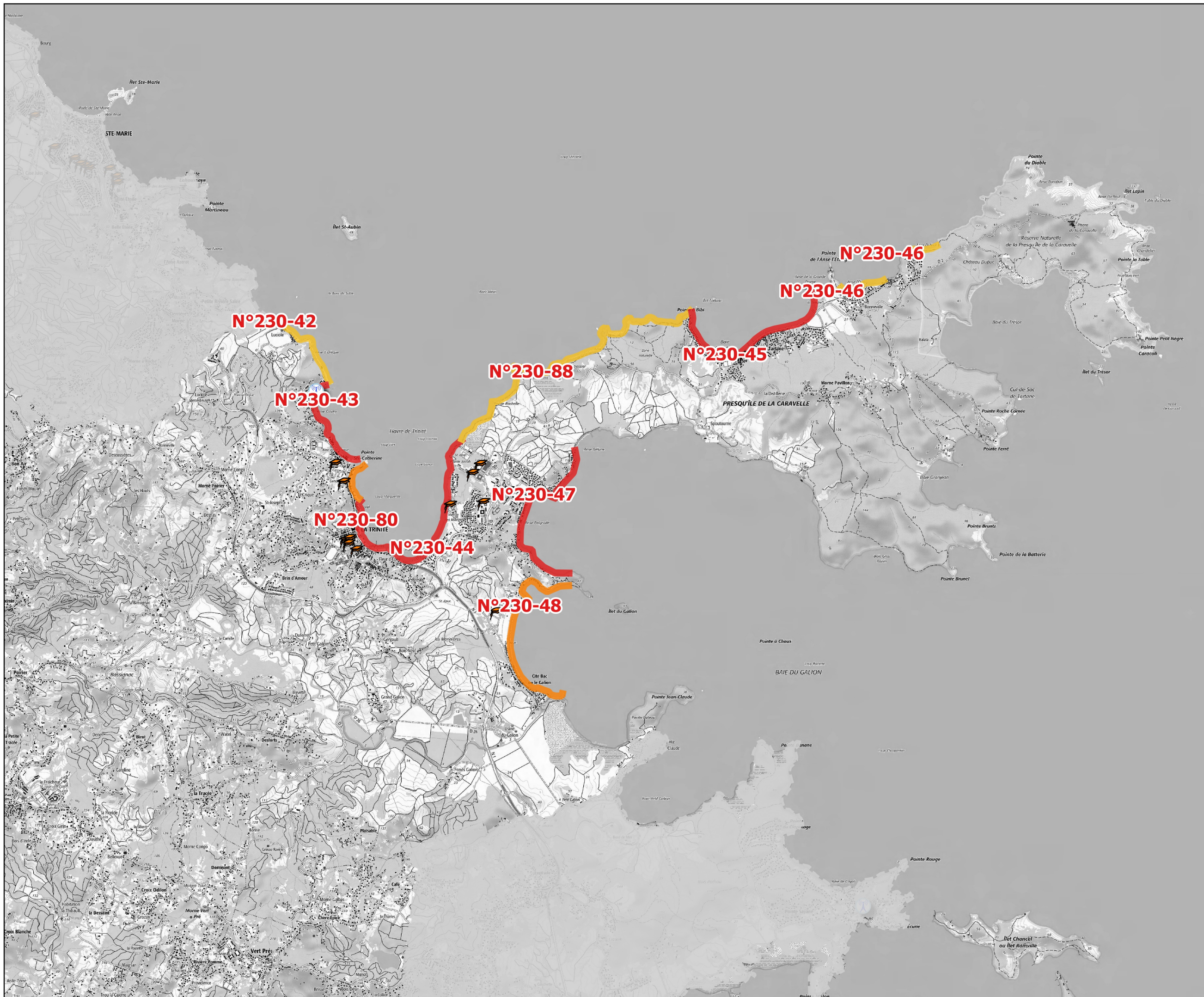
Pelle hydraulique (9,5T) 4 godets dont 1 rateau adapté, 1 camion ampliroll avec 2 bennes (3,5t), 1 véhicule utilitaire léger tout terrain (+ benne et remorque) et en attente d'accord : 1 tractopelle, 1 camion 24T (200000 Euros - FEDER 2007-2013)

Pas de matériel
(Hors dotation)

- EPCI (CAP Nord) :

1 véhicule avec benne ampliroll (3,5t)
(53800 Euros - FEDER 2007-2013)

1 tractopelle, 1 remorque, 1 camion ampliroll, 4 bennes de 20 à 25m³, petit matériel, équipements de protection individuelle
(408100 Euros - ADEME)

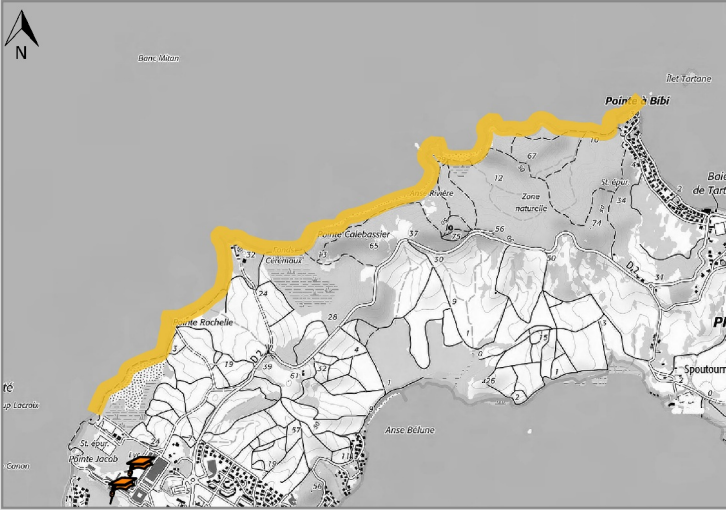


Secteur : Presqu'île Caravelle - Pointe à Bibi

LA TRINITE

Coordonnées du site : 721895.77/1632582.42 , Linéaire : 4162.68 m

SENSIBILITÉ : Moyenne



ENJEU SANITAIRE

Indice habitat : 2/10
Nombre établissements scolaires: 2

CONTEXTE SOCIO-ÉCONOMIQUE

Sentier littoral

CONTRAINTES ENVIRONNEMENTALES

Fôret Domaniale Littorale : Non
Pontes de tortues : Oui
Erosion côtière : Forte, zone sud de la Pointe Rochelle
Ecosystème particulier : -

TYPOLOGIE :

Côtes rocheuses et plages sableuses (petites zones de mangroves)

PLAN D'EAU :

calme

ACCÈS :

Pas d'accès, sauf plage de pointe Rochelle

PARTICULARITÉS :

-

MÉTHODE DE COLLECTE PRÉCONISÉE :

RAMASSAGE MANUEL PRIORITAIRE (Brigades de l'environnement)

Petit matériel

RAMASSAGE MÉCANISÉ (GROS VOLUMES) MOYENS DISPONIBLES :

- COMMUNAUX

Pelle hydraulique, godet râteau, chenilles LGP
Véhicule utilitaire pour évacuation
Camion ampliroll et bennes pour évacuation

- EPCI

Camion benne pour évacuation
Tractopelle, pneus basse pression et godet râteau sur zone sableuse

- PRIVÉS

CONTACTS :

Services techniques: 0696 34 97 63
CAP NORD : 0696 31 78 95
Sous préfecture Trinité : 0696 34 60 68
ONF : 0696 41 06 18
ARS : 0596 39 42 83/ 0696 21 33 13
DEAL : 0596 59 57 83
ADEME : 0596 63 07 84
SIDPC : 0596 39 39 33/ 0696 83 66 11

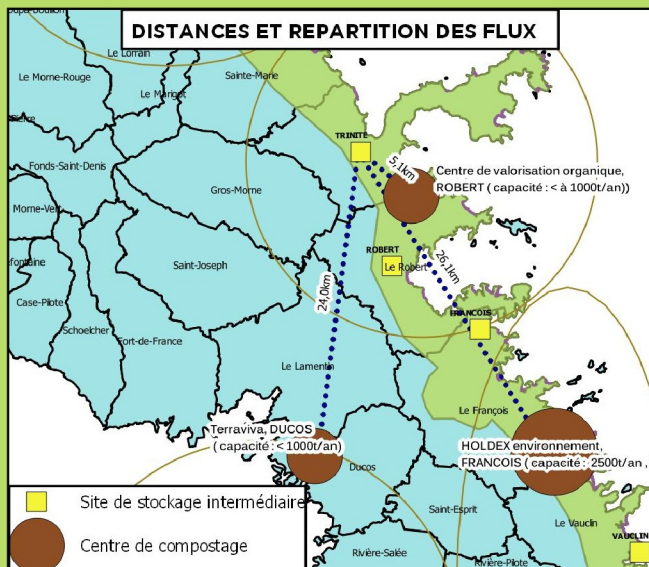
STOCKAGE, ÉVACUATION :

FAIBLES VOLUMES D'ALGUES

Dépôts dispersés en haut de plage

GROS VOLUMES D'ALGUES

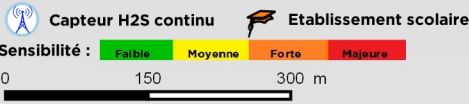
Evacuation vers centres de valorisation après ressuyage (CVO, Holdex)
Site de stockage communal en ultime recours



Secteur : Pointe marguerite

LA TRINITE

Coordonnées du site : 719270.07/1631117.32 , Linéaire : 499.03 m



SENSIBILITÉ : Forte

ENJEU SANITAIRE

Indice habitat : 3/10
Nombre établissements scolaires: 2

CONTEXTE SOCIO-ÉCONOMIQUE

-

CONTRAINTES ENVIRONNEMENTALES

Fôret Domaniale Littorale : Non
Pontes de tortues : Non
Erosion côtière : Faible
Ecosystème particulier : -

TYPOLOGIE :

Aménagements urbains et plage sableuse

PLAN D'EAU :

calme

ACCÈS :

Difficile, urbanisation très proche du littoral, accès privés, éventuellement 1 accès libéré

PARTICULARITÉS :

-

MÉTHODE DE COLLECTE PRÉCONISÉE :

RAMASSAGE MANUEL PRIORITAIRE (Brigades de l'environnement)

Petit matériel

RAMASSAGE MÉCANISÉ (GROS VOLUMES) MOYENS DISPONIBLES :

- COMMUNAUX

Pelle hydraulique, godet râteau, chenilles LGP
Véhicule utilitaire pour évacuation
Camion ampliroll et bennes pour évacuation

- EPCI

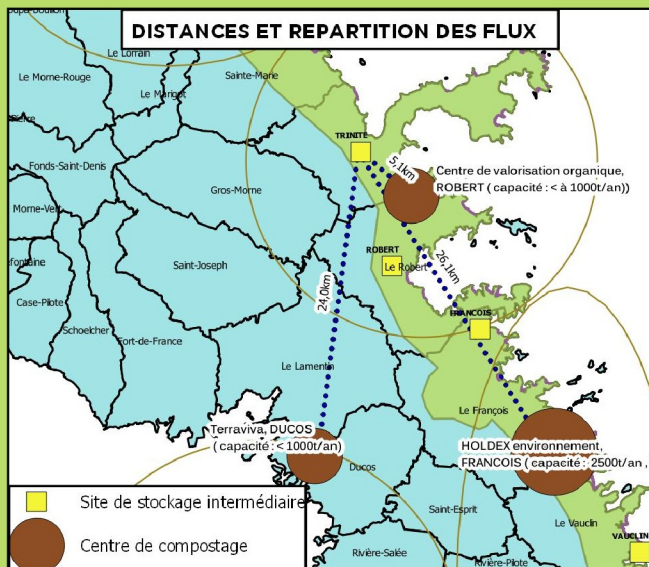
Camion ampliroll et benne pour évacuation
Tractopelle, pneus basse pression et godet râteau sur zone sableuse

- PRIVÉS

Pelle long bras pour zone difficile d'accès
Amphibie (Truxor)

CONTACTS :

Services techniques: 0696 34 97 63
CAP NORD : 0696 31 78 95
CVO Le Robert : 0596 38 26 10
Holdex : 0596 50 36 58
Sous préfecture Trinité : 0696 34 60 68
ARS : 0596 39 42 83/ 0696 21 33 13
ADEME : 0596 63 07 84
DEAL : 0596 59 57 83
SIDPC : 0596 39 39 33/ 0696 83 66 11



STOCKAGE, ÉVACUATION :

FAIBLES VOLUMES D'ALGUES

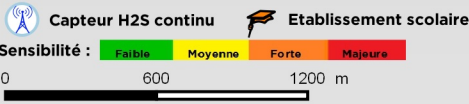
Dépôts dispersés en haut de plage

GROS VOLUMES D'ALGUES

Évacuation vers centres de valorisation après ressuyage (CVO, Holdex)
Site de stockage communal en ultime recours

Secteur : Anse Belgarde

Coordonnées du site : 721580.25/1630680.88 , Linéaire : 2408.63



SENSIBILITÉ : Majeure

ENJEU SANITAIRE

Indice habitat : 5/10
Nombre établissements scolaires: 2

CONTEXTE SOCIO-ÉCONOMIQUE

-

CONTRAINTES ENVIRONNEMENTALES

Fôret Domaniale Littorale : Non
Pontes de tortues : Oui
Erosion côtière : Faible
Ecosystème particulier : -

TPOLOGIE :

Plage et cordon de galets

PLAN D'EAU :

calme

ACCÈS :

Facile à chaque extrémité de la plage de l'anse Belgrade (2 terrains conservés non construits)

PARTICULARITÉS :

-

MÉTHODE DE COLLECTE PRÉCONISÉE :

RAMASSAGE MANUEL PRIORITAIRE (Brigades de l'environnement)

Petit matériel

RAMASSAGE MÉCANISÉ (GROS VOLUMES) MOYENS DISPONIBLES :

- COMMUNAUX

Pelle hydraulique, godet râteau, chenilles LGP
Véhicule utilitaire pour évacuation
Camion ampliroll et bennes pour évacuation

- EPCI

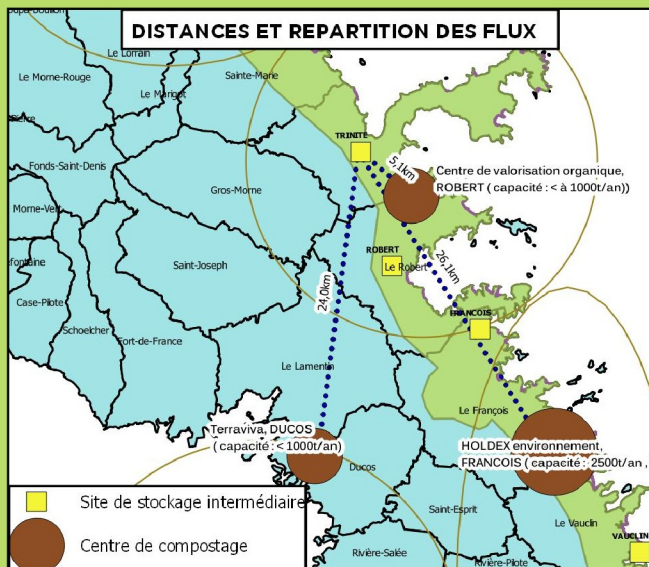
Camion benne pour évacuation
Tractopelle, pneus basse pression et godet rateau sur zone sableuse

- PRIVÉS

Amphibie (Truxor)
Pelle mécanique moyenne chenilles LGP
Pelle long bras pour zones difficiles d'accès

CONTACTS :

Services techniques: 0696 34 97 63
CAP NORD : 0696 31 78 95
Sous préfecture Trinité : 0696 34 60 68
Holdex : 0596 50 36 58
Sous préfecture Trinité : 0696 34 60 68
ARS : 0596 39 42 83/ 0696 21 33 13
DEAL : 0596 59 57 83
ADEME : 0596 63 07 84
SIDPC : 0596 39 39 33/ 0696 83 66 11
SIDPC : 0596 39 39 33/ 0696 83 66 11



STOCKAGE, ÉVACUATION :

FAIBLES VOLUMES D'ALGUES

Dépôts dispersés en haut de plage

GROS VOLUMES D'ALGUES

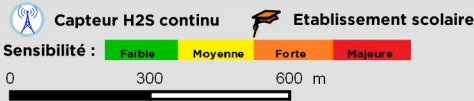
Évacuation vers centres de valorisation après ressuyage (CVO, Holdex)
Site de stockage communal en ultime recours

Secteur : Anse l'Étang et Anse Dufour

LA TRINITE

Coordonnées du site : 725719.7/1633660.58 , Linéaire : 876.78 m

SENSIBILITÉ : Moyenne



ENJEU SANITAIRE

Indice habitat : 3/10
Nombre établissements scolaires: 0

CONTEXTE SOCIO-ÉCONOMIQUE

Activités nautiques (surf)
Restauration
Hôtellerie

CONTRAINTES ENVIRONNEMENTALES

Fôret Domaniale Littorale : Non
Pontes de tortues : Oui
Erosion côtière : Forte, zone de Anse l'Étang
Ecosystème particulier : -

TPOLOGIE :

Plages sableuses

PLAN D'EAU :

agité

ACCÈS :

Facile pour anse l'Étang, chemin de l'ancien mini-golf / Difficile pour Anse Dufour : route étroite, à sens unique, chemin forestier pour accès à la plage

PARTICULARITÉS :

-

MÉTHODE DE COLLECTE PRÉCONISÉE :

RAMASSAGE MANUEL PRIORITAIRE (Brigades de l'environnement)

Petit matériel

RAMASSAGE MÉCANISÉ (GROS VOLUMES) MOYENS DISPONIBLES :

- COMMUNAUX

Véhicule utilitaire pour évacuation
Camion ampliroll et bennes pour évacuation

- EPCI

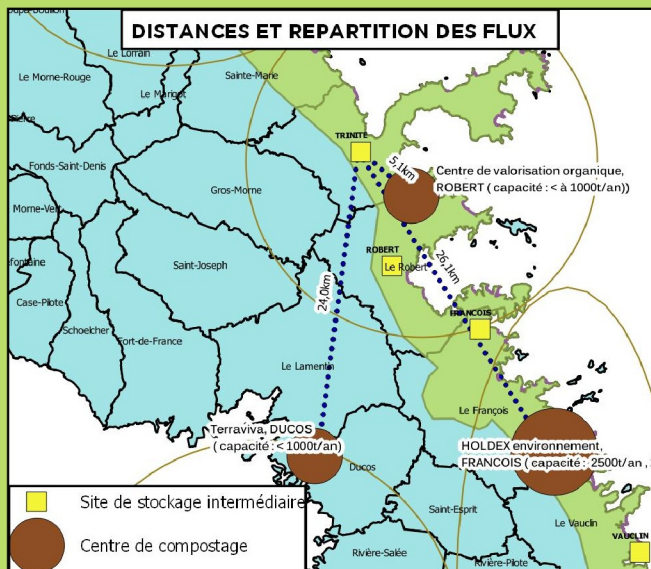
Camion benne pour évacuation
Tractopelle, pneus basse pression et godet rateau sur zone sableuse

- PRIVÉS

Pelle mécanique moyenne, godet fourche et chenilles LGP

CONTACTS :

Services techniques: 0696 34 97 63
CAP NORD : 0696 31 78 95
Sous préfecture Trinité : 0696 34 60 68
ONF : 0696 41 06 18
ARS : 0596 39 42 83/ 0696 21 33 13
DEAL : 0596 59 57 83
ADEME : 0596 63 07 84
SIDPC : 0596 39 39 33/ 0696 83 66 11



STOCKAGE, ÉVACUATION :

FAIBLES VOLUMES D'ALGUES

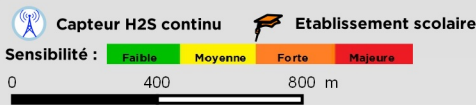
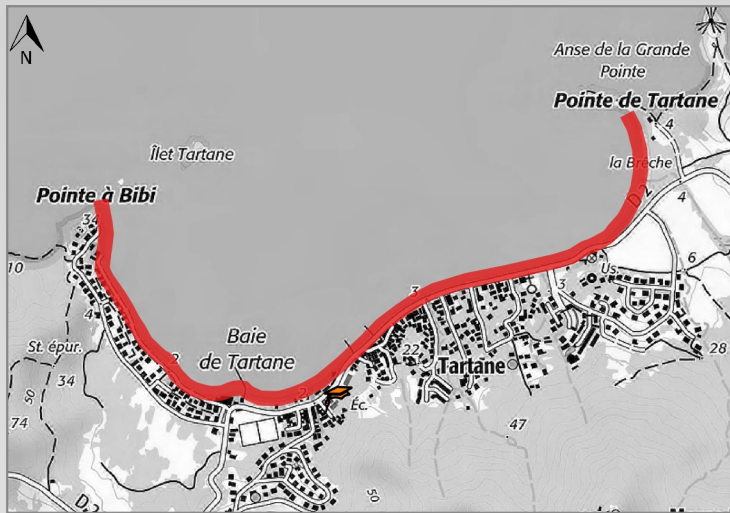
Dépôts dispersés en haut de plage

GROS VOLUMES D'ALGUES

Évacuation vers centres de valorisation après ressuyage (CVO, Holdex)
Site de stockage communal en ultime recours

Secteur : Baie de Tartane

Coordonnées du site : 724091.2/1632918.42 , Linéaire : 2234.47 m



SENSIBILITÉ : Majeure

ENJEU SANITAIRE

Indice habitat : 6/10
Nombre établissements scolaires: 1

CONTEXTE SOCIO-ÉCONOMIQUE

Restauration
Commerces dont étal pêche
Zone de baignade
pêche, circulation des bateaux
Fréquentation touristique importante

CONTRAINTES ENVIRONNEMENTALES

Fôret Domaniale Littorale : Oui
Pontes de tortues : Oui
Erosion côtière : Faible
Ecosystème particulier : -

TPOLOGIE :

Plage de bourg et côtes artificielles

PLAN D'EAU :

calme

ACCÈS :

Facile par la route

PARTICULARITÉS :

-

MÉTHODE DE COLLECTE PRÉCONISÉE :

RAMASSAGE MANUEL PRIORITAIRE (Brigades de l'environnement)

Petit matériel

RAMASSAGE MÉCANISÉ (GROS VOLUMES) MOYENS DISPONIBLES :

- COMMUNAUX

Pelle hydraulique, godet râteau, chenilles LGP
Véhicule utilitaire pour évacuation
Camion ampliroll et bennes pour évacuation

- EPCI

Camion benne pour évacuation
Tractopelle, pneus basse pression et godet râteau sur zone sableuse

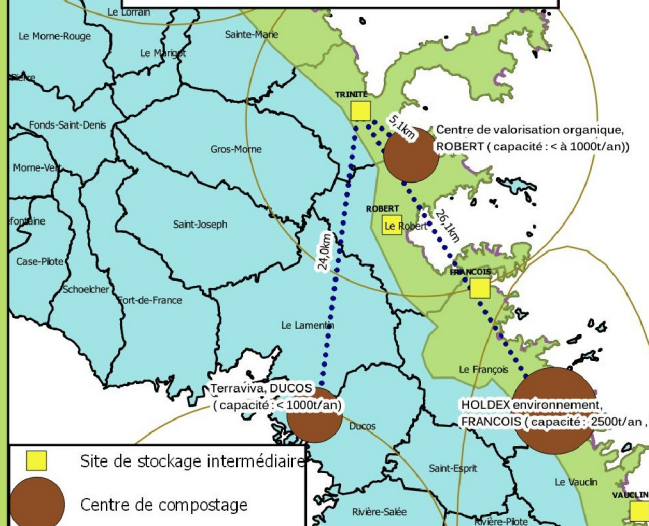
- PRIVÉS

Amphibie (Truxor)
Pelle mécanique moyenne, chenilles LGP
Pelle long bras pour zones difficiles d'accès

CONTACTS :

Services techniques: 0696 34 97 63
CAP NORD : 0696 31 78 95
CAP NORD : 0696 31 78 95
Holdex : 0596 50 36 58
Sous préfecture Trinité : 0696 34 60 68
ARS : 0596 39 42 83/ 0696 21 33 13
ONF : 0696 41 06 18
DEAL : 0596 59 57 83
ADEME : 0596 63 07 84
SIDPC : 0596 39 39 33/ 0696 83 66 11

DISTANCES ET REPARTITION DES FLUX



STOCKAGE, ÉVACUATION :

FAIBLES VOLUMES D'ALGUES

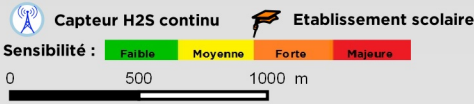
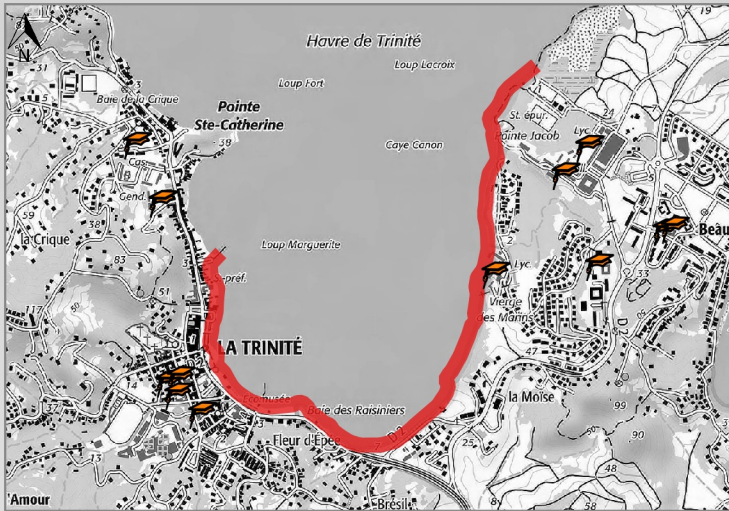
Dépôts dispersés en haut de plage

GROS VOLUMES D'ALGUES

Evacuation vers centres de valorisation après ressuyage (CVO, Holdex)
Site de stockage communal en ultime recours

Secteur : Baie de Trinité

Coordonnées du site : 719995.74/1630670.97 , Linéaire : 2956.74



SENSIBILITÉ : Majeure

ENJEU SANITAIRE

Indice habitat : 9/10
Nombre établissements scolaires: 9

CONTEXTE SOCIO-ÉCONOMIQUE

Commerces
Restauration

CONTRAINTES ENVIRONNEMENTALES

Fôret Domaniale Littorale : Oui
Pontes de tortues : Oui
Erosion côtière : Faible
Ecosystème particulier : -

TYPOLOGIE :

Plages urbaines, ouvrages de défense contre la mer, estuaire

PLAN D'EAU :

calme

ACCÈS :

Baie des Raisiniers accessible facilement / plage de l'Autre bord et Pointe Jacob: accès par la route, passages étroits, accès privés libérés pour ramassage/ Bourg enrochements sur le long du littoral

PARTICULARITÉS :

-

MÉTHODE DE COLLECTE PRÉCONISÉE :

RAMASSAGE MANUEL PRIORITAIRE (Brigades de l'environnement)

Petit matériel

RAMASSAGE MÉCANISÉ (GROS VOLUMES) MOYENS DISPONIBLES :

- COMMUNAUX

Pelle hydraulique, godet râteau, chenilles LGP
Véhicule utilitaire pour évacuation
Camion ampliroll et bennes pour évacuation

- EPCI

Camion benne pour évacuation
Tractopelle, pneus basse pression et godet râteau sur zone sableuse

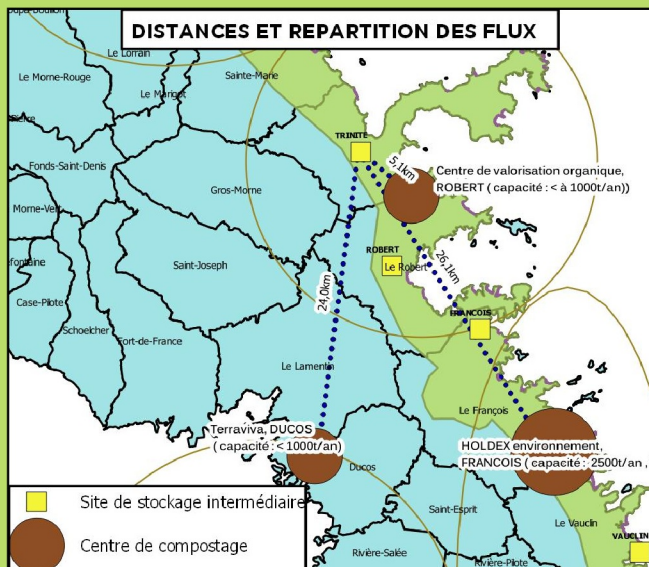
- PRIVÉS

Amphibie (Truxor)
Pelle mécanique moyenne, chenilles LGP
Pelle long bras pour zones difficiles d'accès

CONTACTS :

Services techniques: 0696 34 97 63
CAP NORD : 0696 31 78 95
CVO Le Robert : 0596 38 26 10
Holdex : 0596 50 36 58
Sous préfecture Trinité : 0696 34 60 68
ARS : 0596 39 42 83/ 0696 21 33 13
ONF : 0696 41 06 18
DEAL : 0596 59 57 83
ADEME : 0596 63 07 84
SIDPC : 0596 39 39 33/ 0696 83 66 11

DISTANCES ET REPARTITION DES FLUX



STOCKAGE, ÉVACUATION :

FAIBLES VOLUMES D'ALGUES

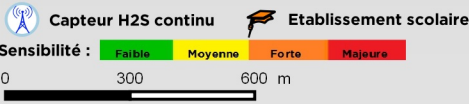
Dépôts dispersés en haut de plage

GROS VOLUMES D'ALGUES

Evacuation vers centres de valorisation après ressuyage (CVO, Holdex)
Site de stockage communal en ultime recours

Secteur : Anse Cosmy

Coordonnées du site : 718941.46/1631804.27 , Linéaire : 1295.5 m



SENSIBILITÉ : Majeure

ENJEU SANITAIRE

Indice habitat : 4/10
Nombre établissements scolaires: 2

CONTEXTE SOCIO-ÉCONOMIQUE

Pêche, circulation des bateaux
Zone de baignade
Restauration (plage de Cosmy)
Fréquentation centre de loisirs
activités nautiques (aquagym)

CONTRAINTES ENVIRONNEMENTALES

Fôret Domaniale Littorale : Non
Pontes de tortues : Oui
Erosion côtière : Faible
Ecosystème particulier : -

TYPOLOGIE :

Plages urbaines, et Côtes peu escarpées

PLAN D'EAU :

périodiquement agité

ACCÈS :

Facile par la route

PARTICULARITÉS :

-

MÉTHODE DE COLLECTE PRÉCONISÉE :

RAMASSAGE MANUEL PRIORITAIRE (Brigades de l'environnement)

Petit matériel

RAMASSAGE MÉCANISÉ (GROS VOLUMES) MOYENS DISPONIBLES :

- COMMUNAUX

Pelle hydraulique, godet râteau, chenilles LGP
Véhicule utilitaire pour évacuation
Camion ampliroll et bennes pour évacuation

- EPCI

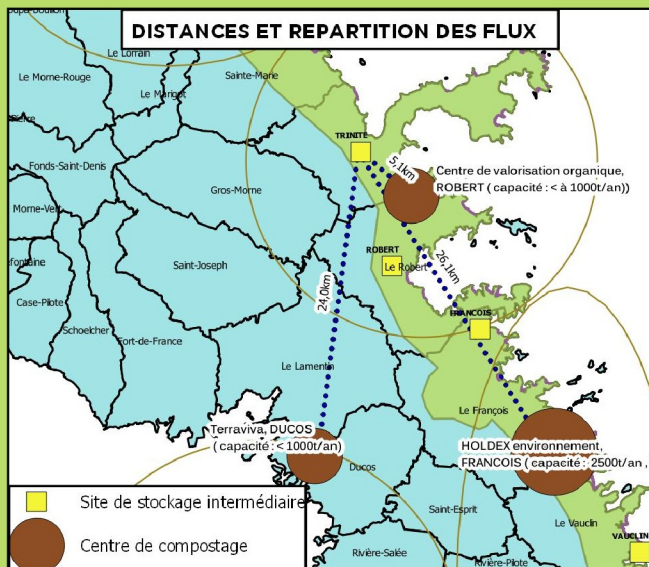
Camion benne pour évacuation
Tractopelle, pneus basse pression et godet râteau sur zone sableuse

- PRIVÉS

Amphibie (Truxor) au port
Pelle mécanique moyenne, chenilles LGP
Pelle long bras pour zones difficiles d'accès

CONTACTS :

Services techniques: 0696 34 97 63
CAP NORD : 0696 31 78 95
CVO Le Robert : 0596 38 26 10
Holdex : 0596 50 36 58
Sous préfecture Trinité : 0696 34 60 68
ARS : 0596 39 42 83/ 0696 21 33 13
ADEME : 0596 63 07 84
DEAL : 0596 59 57 83
ONF : 0696 41 06 18/SIDPC : 0596 39 39 33/ 0696 83 66 11
SIDPC : 0596 39 39 33/ 0696 83 66 11



STOCKAGE, ÉVACUATION :

FAIBLES VOLUMES D'ALGUES

Dépôts dispersés en haut de plage

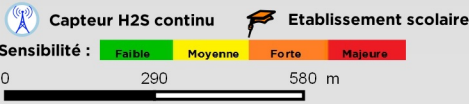
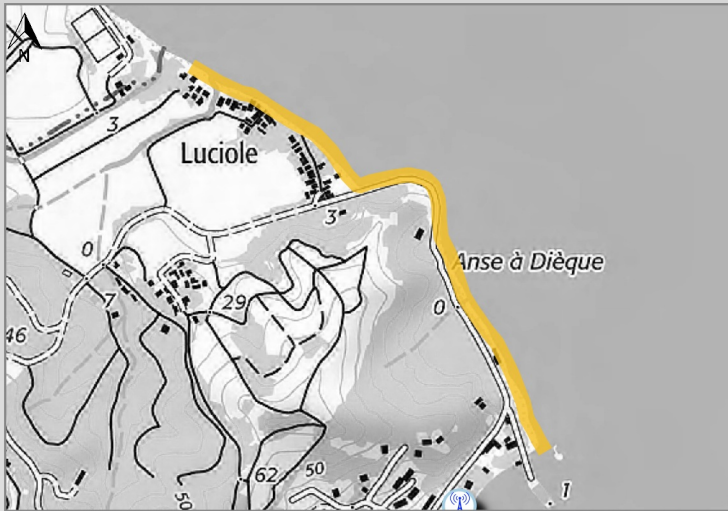
GROS VOLUMES D'ALGUES

Évacuation vers centres de valorisation après ressuyage (CVO, Holdex)
Site de stockage communal en ultime recours

Secteur : Anse à Dièque

Coordonnées du site : 718675.39/1632750.56 , Linéaire : 1105.32 m

SENSIBILITÉ : Moyenne



ENJEU SANITAIRE

Indice habitat : 2/10
Nombre établissements scolaires: 0

CONTEXTE SOCIO-ÉCONOMIQUE

Zone de baignade

CONTRAINTES ENVIRONNEMENTALES

Fôret Domaniale Littorale : **Oui**
Pontes de tortues : **Oui**
Erosion côtière : **Faible**
Ecosystème particulier : -

TPOLOGIE :

Plages sableuses

PLAN D'EAU :

calme

ACCÈS :

Facile pour les 2 plages (Luicole et Anse à Dièque) par la route

PARTICULARITÉS :

-

MÉTHODE DE COLLECTE PRÉCONISÉE :

RAMASSAGE MANUEL PRIORITAIRE (Brigades de l'environnement)

Petit matériel

RAMASSAGE MÉCANISÉ (GROS VOLUMES) MOYENS DISPONIBLES :

- COMMUNAUX

Pelle hydraulique, godet râteau, chenilles LGP
Véhicule utilitaire pour évacuation
Camion ampliroll et bennes pour évacuation

- EPCI

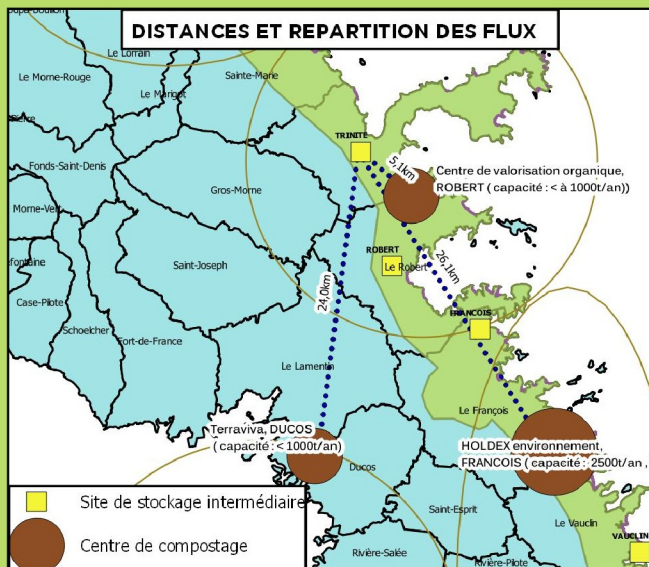
Camion benne pour évacuation
Tractopelle, pneus basse pression et godet râteau sur zone sableuse

- PRIVÉS

Pelle mécanique moyenne, chenilles LGP

CONTACTS :

Services techniques: 0696 34 97 63
CAP NORD : 0696 31 78 95
CVO Le Robert : 0596 38 26 10
Holdex : 0596 50 36 58
Sous préfecture Trinité : 0696 34 60 68
ARS : 0596 39 42 83/ 0696 21 33 13
ONF : 0696 41 06 18
ADEME : 0596 63 07 84
DEAL : 0596 59 57 83
SIDPC : 0596 39 39 33/ 0696 83 66 11



STOCKAGE, ÉVACUATION :

FAIBLES VOLUMES D'ALGUES

Dépôts dispersés en haut de plage

GROS VOLUMES D'ALGUES

Evacuation vers centres de valorisation après ressuyage (CVO, Holdex)
Site de stockage communal en ultime recours

Commune de Le Vauclin

Secteurs Sargasses



Légende

Secteurs d'échouages potentiels

 Sensibilité majeure

 Sensibilité forte

 Sensibilité moyenne

 Sensibilité faible

 Capteur H2S continu

 Etablissement scolaire

Cartographie:
DEAL Martinique - Août 2016

Source des données:
SIG DEAL Martinique - GéoMartinique
- RGE® ©IGN - ARS Martinique



0 900 1800 m

Le Vauclin: Population (9140)

Matériel disponible
- Commune :

2 bennes ampliroll en aluminium
(18000 Euros - DETR)

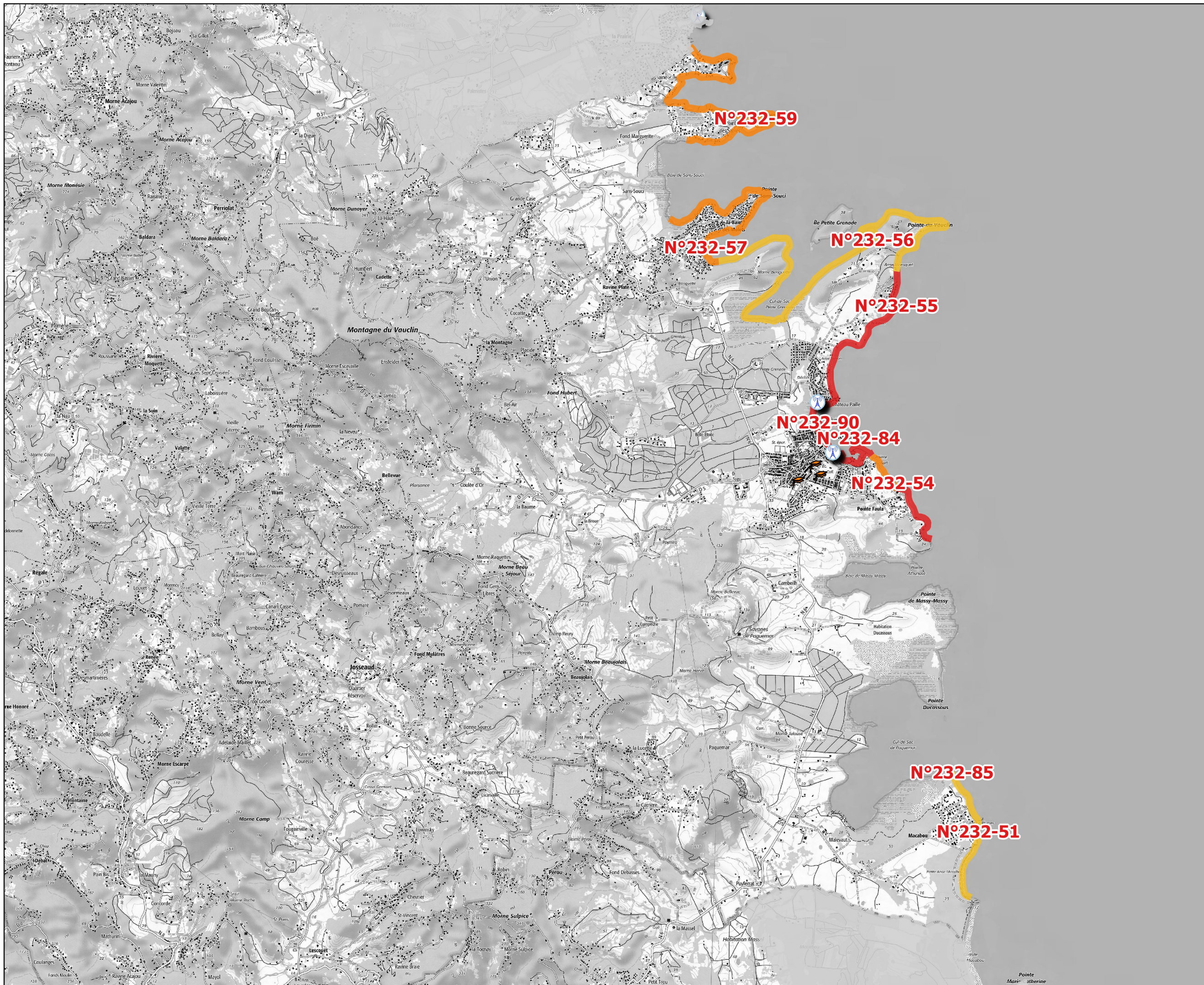
Aucune demande
(Euros - FEDER)

1 tractopelle à godet classique, petit
matériel (fourches, brouettes)
(Hors dotation)

- EPCI (CAESM) :

1 Chargeuse-pelleteuse 1m3 avec 4
roues directrices, 1 camion ampliroll, 10
bennes, petit matériel, jumelles,
équipements de protection
individuelle.
(325300 Euros - ADEME)

(Euros -)



Secteur : Bourg du vauclin

LE VAUCLIN

Coordonnées du site : 733260.03/1609271.21 , Linéaire : 1375.21 m



Capteur H2S continu Etablissement scolaire



SENSIBILITÉ : Majeure

ENJEU SANITAIRE

Indice habitat : 7/10
Nombre établissements scolaires: 3

CONTEXTE SOCIO-ÉCONOMIQUE

Port de pêche, circulation des bateaux
Hôtellerie
Commerces
Restauration
Cages aquacoles

CONTRAINTES ENVIRONNEMENTALES

Fôret Domaniale Littorale : Non
Pontes de tortues : Non
Erosion côtière : Faible
Ecosystème particulier : -

TYPOLOGIE :

Ouvrage portuaire, plage urbaine et sableuse

PLAN D'EAU :

calme

ACCÈS :

Facile, via la route principale du bourg

PARTICULARITÉS :

-

MÉTHODE DE COLLECTE PRÉCONISÉE :

RAMASSAGE MANUEL PRIORITAIRE (Brigades de l'environnement)

Petit matériel

RAMASSAGE MÉCANISÉ (GROS VOLUMES) MOYENS DISPONIBLES :

- COMMUNAUX

Tractopelle
Bennes ampliroll pour évacuation

- EPCI

Camion ampliroll et bennes pour évacuation
Chargeuse-pelleteuse pour chargement

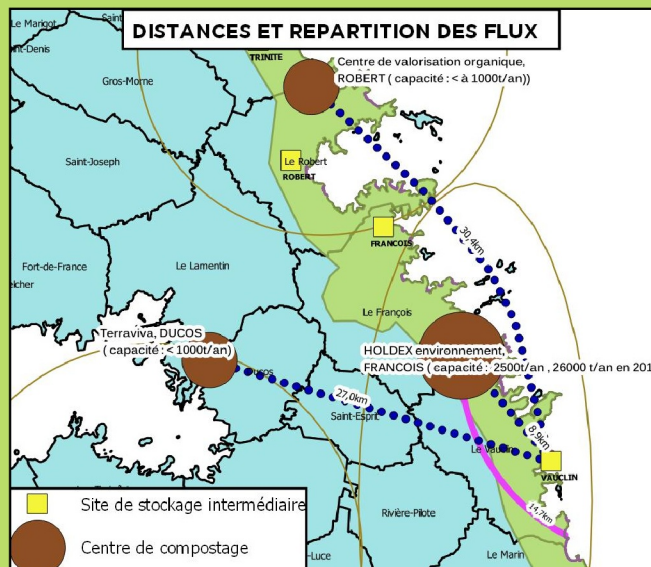
- PRIVÉS

Pelle long bras pour zone difficile d'accès
Amphibie (Truxor)

CONTACTS :

Services techniques : 0696 26 71 90
Espace Sud : 0596 62 53 53
Holdex : 0596 50 36 58
TerraViva-SME : 0596 51 80 51
Sous préfecture Marin : 0596 74 10 33
ARS : 0596 39 42 83/ 0696 21 33 13
ADEME : 0596 63 07 84
DEAL : 0596 59 57 83
SIDPC : 0596 39 39 33/ 0696 83 66 11

DISTANCES ET REPARTITION DES FLUX



STOCKAGE, ÉVACUATION :

FAIBLES VOLUMES D'ALGUES

Dépôts dispersés en haut de plage

GROS VOLUMES D'ALGUES

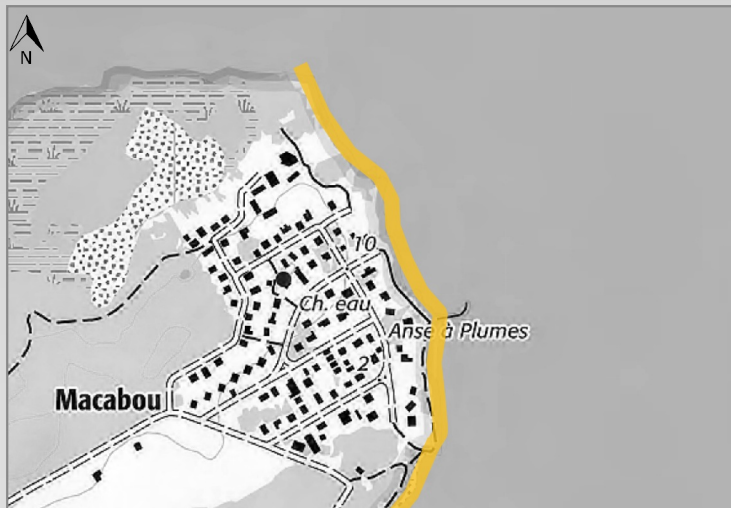
Évacuation vers centres de valorisation après ressuyage (Holdex, TerraViva)
Site de stockage communal en ultime recours

Secteur : Macabou - Anse à plumes


LE VAUCLIN

Coordonnées du site : 734585.62/1605438.05 , Linéaire : 816.83 m

SENSIBILITÉ : Moyenne



Capteur H2S continu Etablissement scolaire



ENJEU SANITAIRE

Indice habitat : 2/10
Nombre établissements scolaires: 0

CONTEXTE SOCIO-ÉCONOMIQUE

Hôtellerie
Zone de baignade

CONTRAINTES ENVIRONNEMENTALES

Fôret Domaniale Littorale : Non
Pontes de tortues : Non
Erosion côtière : Faible
Ecosystème particulier : -

TPOLOGIE :

Plage sableuse

PLAN D'EAU :

agité

ACCÈS :

Difficile, piéton pour accès direct à la plage, nombreux enrochements ou privatisation

PARTICULARITÉS :

-

MÉTHODE DE COLLECTE PRÉCONISÉE :

RAMASSAGE MANUEL PRIORITAIRE (Brigades de l'environnement)

Petit matériel

RAMASSAGE MÉCANISÉ (GROS VOLUMES) MOYENS DISPONIBLES :

- COMMUNAUX

Tractopelle pneus basse pression pour chargement
Bennes ampliroll pour évacuation

- EPCI

Camion ampliroll et bennes pour évacuation
Chargeuse-pelleteuse pneus basse pression pour chargement

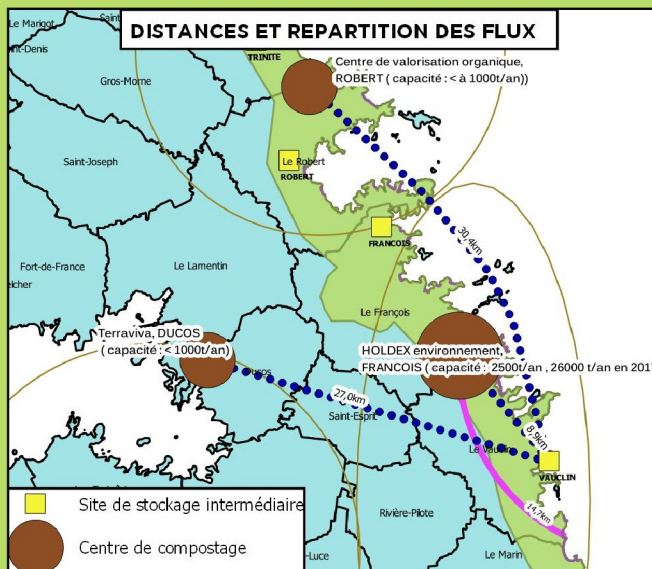
- PRIVÉS

Pelle long bras pour zone difficile d'accès
Amphibie (Truxor)

CONTACTS :

Services techniques : 0696 26 71 90
Espace Sud : 0596 62 53 53
Holdex : 0596 50 36 58
TerraViva-SME : 0596 51 80 51
Sous préfecture Marin : 0596 74 10 33
ARS : 0596 39 42 83/ 0696 21 33 13
ADEME : 0596 63 07 84
DEAL : 0596 59 57 83
SIDPC : 0596 39 39 33/ 0696 83 66 11

DISTANCES ET REPARTITION DES FLUX



STOCKAGE, ÉVACUATION :

FAIBLES VOLUMES D'ALGUES

Dépôts dispersés en haut de plage

GROS VOLUMES D'ALGUES

Evacuation vers centres de valorisation après ressuyage (Holdex, TerraViva)
Site de stockage communal en ultime recours

Secteur : Pointe du Fort

LE VAUCLIN

Coordonnées du site : 733659.57/1609055.16 , Linéaire : 435.59 m

SENSIBILITÉ : Forte



Capteur H2S continu Etablissement scolaire



ENJEU SANITAIRE

Indice habitat : 4/10
Nombre établissements scolaires: 0

CONTEXTE SOCIO-ÉCONOMIQUE

Cages aquacoles

CONTRAINTES ENVIRONNEMENTALES

Fôret Domaniale Littorale : Non
Pontes de tortues : Non
Erosion côtière : Faible
Ecosystème particulier : -

TYPOLOGIE :

Côte rocheuse

PLAN D'EAU :

calme

ACCÈS :

Difficile, côtes rocheuses, mais route proche

PARTICULARITÉS :

-

MÉTHODE DE COLLECTE PRÉCONISÉE :

RAMASSAGE MANUEL PRIORITAIRE (Brigades de l'environnement)

Petit matériel

RAMASSAGE MÉCANISÉ (GROS VOLUMES) MOYENS DISPONIBLES :

- COMMUNAUX

Bennes ampliroll pour évacuation

- EPCI

Camion ampliroll et bennes pour évacuation
Chargeuse-pelleteuse pour chargement

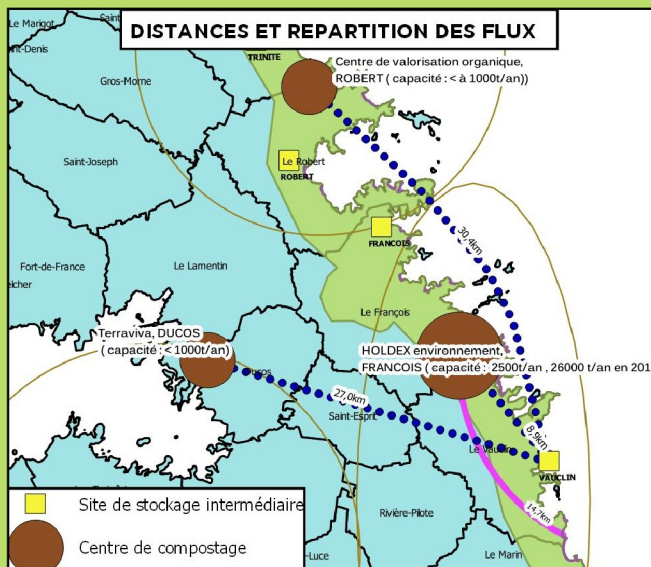
- PRIVÉS

Pelle long bras pour zone difficile d'accès
Amphibie (Truxor)

CONTACTS :

Services techniques : 0696 26 71 90
Espace Sud : 0596 62 53 53
Holdex : 0596 50 36 58
TerraViva-SME : 0596 51 80 51
Sous préfecture Marin : 0596 74 10 33
ARS : 0596 39 42 83/ 0696 21 33 13
ADEME : 0596 63 07 84
DEAL : 0596 59 57 83
SIDPC : 0596 39 39 33/ 0696 83 66 11

DISTANCES ET REPARTITION DES FLUX



STOCKAGE, ÉVACUATION :

FAIBLES VOLUMES D'ALGUES

Évacuation vers centres de valorisation après ressuyage (Holdex, TerraViva)

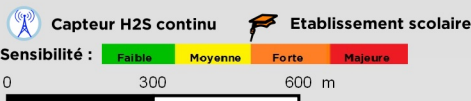
GROS VOLUMES D'ALGUES

Évacuation vers centres de valorisation (Holdex, TerraViva)
Site de stockage communal en ultime recours

Secteur : Baie des Mulets et Pointe Sans-Soucis

LE VAUCLIN

Coordonnées du site : 731984.59/1611771.8 , Linéaire : 2567.26 m



SENSIBILITÉ : Forte

ENJEU SANITAIRE

Indice habitat : 5/10
Nombre établissements scolaires: 0

CONTEXTE SOCIO-ÉCONOMIQUE

Hôtellerie

CONTRAINTES ENVIRONNEMENTALES

Fôret Domaniale Littorale : Non
Pontes de tortues : Non
Erosion côtière : Faible
Ecosystème particulier : Ecosystème de mangrove

TYPOLOGIE :

Plages sableuses, Côtes peu escarpées et mangrove

PLAN D'EAU :

calme

ACCÈS :

accès au niveau de la petite plage au nord de la pointe / 1 accès au niveau de la baie des mulets : chemin exigü, petit parking, présence de pontons sur le littoral

PARTICULARITÉS :

-

MÉTHODE DE COLLECTE PRÉCONISÉE :

RAMASSAGE MANUEL PRIORITAIRE (Brigades de l'environnement)

Petit matériel

RAMASSAGE MÉCANISÉ (GROS VOLUMES) MOYENS DISPONIBLES :

- COMMUNAUX

Tractopelle
Bennes ampliroll pour évacuation

- EPCI

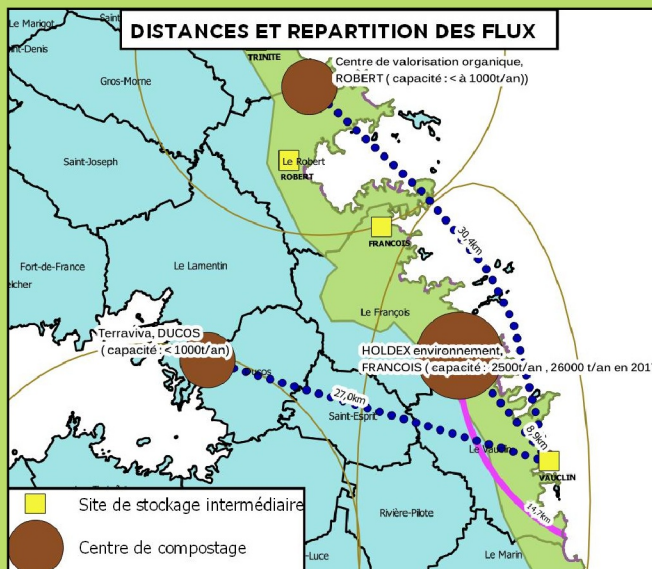
Chargeuse pelleteuse pour chargement
Camion ampliroll et bennes pour évacuation

- PRIVÉS

Pelle long bras pour zone difficile d'accès
Amphibie (Truxor)

CONTACTS :

Services techniques : 0696 26 71 90
Espace Sud : 0596 62 53 53
Holdex : 0596 50 36 58
TerraViva-SME : 0596 51 80 51
Sous préfecture Marin : 0596 74 10 33
ARS : 0596 39 42 83/ 0696 21 33 13
ADEME : 0596 63 07 84
DEAL : 0596 59 57 83
SIDPC : 0596 39 39 33/ 0696 83 66 11



STOCKAGE, ÉVACUATION :

FAIBLES VOLUMES D'ALGUES

Dépôts dispersés en haut de plage

GROS VOLUMES D'ALGUES

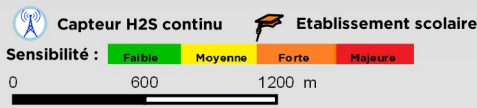
Evacuation vers centres de valorisation après ressuyage (Holdex, TerraViva)
Site de stockage communal en ultime recours

Secteur : Petite Grenade-Pointe du Vauclin

LE VAUCLIN

Coordonnées du site : 733086.6/1611314.57 , Linéaire : 5862.61 m

SENSIBILITÉ : Moyenne



ENJEU SANITAIRE

Indice habitat : 6/10
Nombre établissements scolaires: 0

CONTEXTE SOCIO-ÉCONOMIQUE

Zone de baignade (Trou cochon, Pointe du Vauclin)
Sentier littoral fréquenté

CONTRAINTES ENVIRONNEMENTALES

Fôret Domaniale Littorale : Non
Pontes de tortues : Non
Erosion côtière : Forte, zone de Anse Maroquet
Ecosystème particulier : Ecosystème de mangrove

TYPOLOGIE :

Mangrove et plages sableuses

PLAN D'EAU :

calme

ACCÈS :

Difficile, sentier littoral et zone de mangrove

PARTICULARITÉS :

-

MÉTHODE DE COLLECTE PRÉCONISÉE :

RAMASSAGE MANUEL PRIORITAIRE (Brigades de l'environnement)

Petit matériel

RAMASSAGE MÉCANISÉ (GROS VOLUMES)

MOYENS DISPONIBLES :

- COMMUNAUX

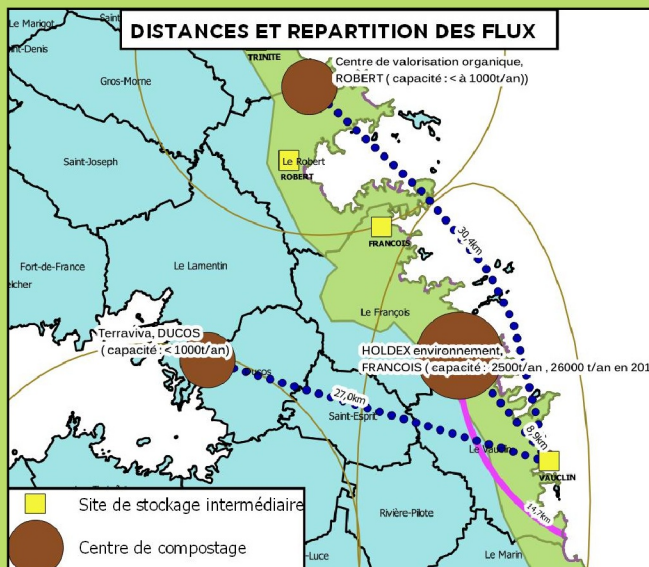
Tractopelle godet fourche, pneus basse pression

- EPCI

- PRIVÉS

CONTACTS :

Services techniques : 0696 26 71 90
Espace Sud : 0596 62 53 53
Sous préfecture Marin : 0596 74 10 33
ONF : 0696 27 80 93
ARS : 0596 39 42 83/ 0696 21 33 13
DEAL : 0596 59 57 83
ADEME : 0596 63 07 84
SIDPC : 0596 39 39 33/ 0696 83 66 11



STOCKAGE, ÉVACUATION :

FAIBLES VOLUMES D'ALGUES

Dépôts dispersés en haut de plage

GROS VOLUMES D'ALGUES


Dépôts dispersés en haut de plage

Secteur : Chateau Paille

LE VAUCLIN

Coordonnées du site : 733359.88/1610355.23 , Linéaire : 2378.81 m

SENSIBILITÉ : Majeure



ENJEU SANITAIRE

Indice habitat : 7/10
Nombre établissements scolaires: 1

CONTEXTE SOCIO-ÉCONOMIQUE

Centre sportif de plein air (UCPA)
Cages aquacoles

CONTRAINTES ENVIRONNEMENTALES

Fôret Domaniale Littorale : Oui
Pontes de tortues : Oui
Erosion côtière : Forte sur la zone sableuse
Ecosystème particulier : -

TYPOLOGIE :

Côtes rocheuses, plage urbaine et sableuse

PLAN D'EAU :

calme

ACCÈS :

Via quartier château paille pour plage / accès Anse Simon

PARTICULARITÉS :

Présence d'une ravine, risque d'obstruction élevé

MÉTHODE DE COLLECTE PRÉCONISÉE :

RAMASSAGE MANUEL PRIORITAIRE (Brigades de l'environnement)

Petit matériel

RAMASSAGE MÉCANISÉ (GROS VOLUMES) MOYENS DISPONIBLES :

- COMMUNAUX

Tractopelle godet fourche, pneus basse pression
Bennes ampliroll pour évacuation

- EPCI

Chargeuse pelleteuse pneus basse pression pour chargement
Camion ampliroll et bennes pour évacuation

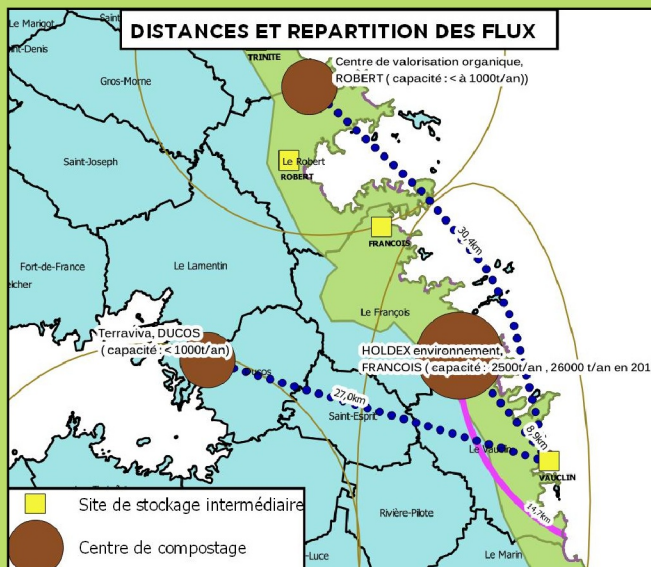
- PRIVÉS

Pelle long bras zones difficiles d'accès
Amphibie (Truxor)

CONTACTS :

Services techniques : 0696 26 71 90
Espace Sud : 0596 62 53 53
Holdex : 0596 50 36 58
TerraViva-SME : 0596 51 80 51
Sous préfecture Marin : 0596 74 10 33
ARS : 0596 39 42 83 / 0696 21 33 13
ONF : 0696 27 80 93
ADEME : 0596 63 07 84
DEAL : 0596 59 57 83
SIDPC : 0596 39 39 33 / 0696 83 66 11

DISTANCES ET REPARTITION DES FLUX



STOCKAGE, ÉVACUATION :

FAIBLES VOLUMES D'ALGUES

Dépôts dispersés en haut de plage

GROS VOLUMES D'ALGUES

Evacuation vers centres de valorisation après ressuyage (Holdex, TerraViva)
Site de stockage communal en ultime recours

Secteur : Pointe Faula

LE VAUCLIN

Coordonnées du site : 734005.84/1608620.46 , Linéaire : 808.23



Capteur H2S continu Etablissement scolaire



SENSIBILITÉ : Majeure

ENJEU SANITAIRE

Indice habitat : 3/10
Nombre établissements scolaires: 0

CONTEXTE SOCIO-ÉCONOMIQUE

Restauration
Hôtellerie
Locations saisonnières
pêche, circulation des bateaux
activités nautiques (dont centre UCPA)

CONTRAINTES ENVIRONNEMENTALES

Fôret Domaniale Littorale : Non
Pontes de tortues : Oui
Erosion côtière : Forte
Ecosystème particulier : -

TPOLOGIE :

Plage sableuse

PLAN D'EAU :

calme

ACCÈS :

Facile, route large et praticable

PARTICULARITÉS :

-

MÉTHODE DE COLLECTE PRÉCONISÉE :

RAMASSAGE MANUEL PRIORITAIRE (Brigades de l'environnement)

Petit matériel

RAMASSAGE MÉCANISÉ (GROS VOLUMES) MOYENS DISPONIBLES :

- COMMUNAUX

Tractopelle godet fourche, pneus basse pression
Bennes ampliroll pour évacuation

- EPCI

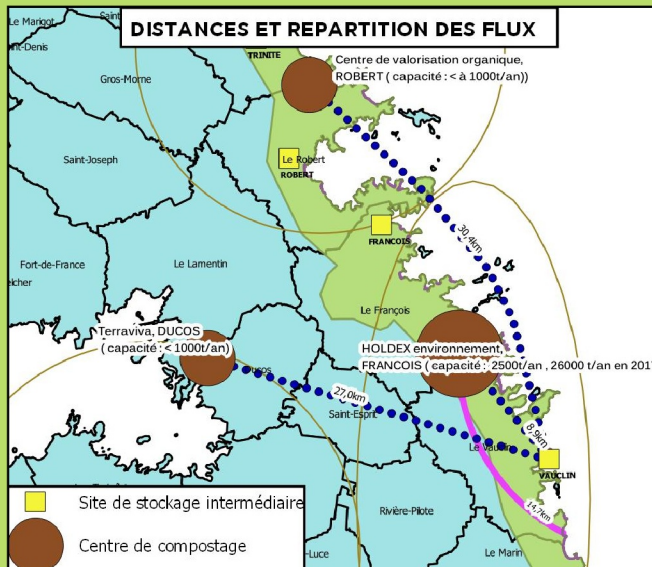
Chargeuse pelleteuse pneus basse pression pour chargement
Camion ampliroll et bennes pour évacuation

- PRIVÉS

CONTACTS :

Services techniques : 0696 26 71 90
Espace Sud : 0596 62 53 53
Holdex : 0596 50 36 58
TerraViva-SME : 0596 51 80 51
Sous préfecture Marin : 0596 74 10 33
ARS : 0596 39 42 83/ 0696 21 33 13
ADEME : 0596 63 07 84
DEAL : 0596 59 57 83
ONF : 0696 27 80 93
SIDPC : 0596 39 39 33/ 0696 83 66 11

DISTANCES ET REPARTITION DES FLUX



STOCKAGE, ÉVACUATION :

FAIBLES VOLUMES D'ALGUES

Dépôts dispersés en haut de plage

GROS VOLUMES D'ALGUES


Evacuation vers centres de valorisation après ressuyage (Holdex, TerraViva)
Site de stockage communal en ultime recours

Secteur : Petite anse de Macabou

LE VAUCLIN

Coordonnées du site : 734550.13/1604781.59 , Linéaire : 627.62 m

SENSIBILITÉ : Moyenne



ENJEU SANITAIRE

Indice habitat : 1/10
Nombre établissements scolaires: 0

CONTEXTE SOCIO-ÉCONOMIQUE

Sentier littoral fréquenté
Zone de baignade

CONTRAINTES ENVIRONNEMENTALES

Fôret Domaniale Littorale : Non
Pontes de tortues : Oui
Erosion côtière : Forte, partie Nord de l'anse
Ecosystème particulier : -

TPOLOGIE :

Plage sableuse

PLAN D'EAU :

agité

ACCÈS :

Via chemin de terre carrossable

PARTICULARITÉS :

-

MÉTHODE DE COLLECTE PRÉCONISÉE :

RAMASSAGE MANUEL PRIORITAIRE (Brigades de l'environnement)

Petit matériel

RAMASSAGE MÉCANISÉ (GROS VOLUMES) MOYENS DISPONIBLES :

- COMMUNAUX

Tractopelle godet fourche, pneus basse pression
Bennes ampliroll pour évacuation

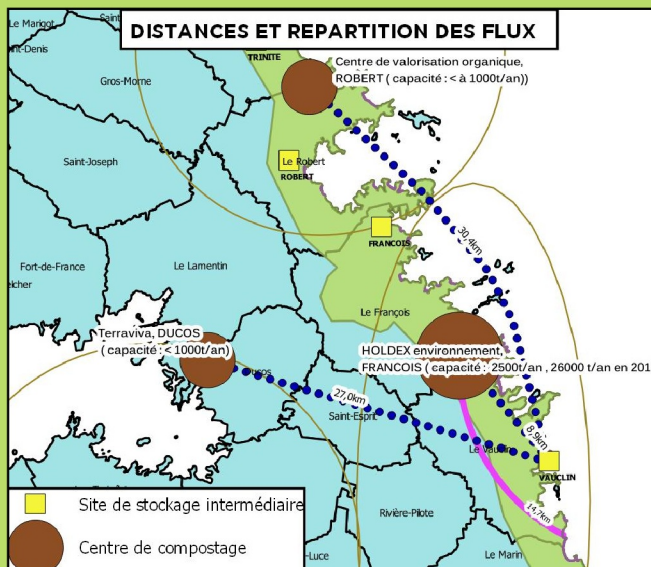
- EPCI

Chargeuse pelleteuse pneus basse pression pour chargement
Camion ampliroll et bennes pour évacuation

- PRIVÉS

CONTACTS :

Services techniques : 0696 26 71 90
Espace Sud : 0596 62 53 53
Sous préfecture Marin : 0596 74 10 33
ONF : 0696 27 80 93
ARS : 0596 39 42 83/ 0696 21 33 13
DEAL : 0596 59 57 83
ADEME : 0596 63 07 84
SIDPC : 0596 39 39 33/ 0696 83 66 11



STOCKAGE, ÉVACUATION :

FAIBLES VOLUMES D'ALGUES

Dépôts dispersés en haut de plage

GROS VOLUMES D'ALGUES

Évacuation vers centres de valorisation après ressuyage (Holdex, TerraViva)
Site de stockage communal en ultime recours

Commune de Sainte-Anne

Secteurs Sargasses



Légende

Secteurs d'échouages potentiels

Sensibilité majeure

Sensibilité forte

Sensibilité moyenne

Sensibilité faible

Capteur H2S continu

Etablissement scolaire

Cartographie:
DEAL Martinique - Août 2016

Source des données:
SIG DEAL Martinique - GéoMartinique
- RGE® ©IGN - ARS Martinique



0 800 1600 m

Sainte-Anne: Population (4554)

Matériel disponible
- Commune :

bennes, petits matériels (poubelles, fourches, brouettes) et équipement de protection (20015.69 Euros - DETR)

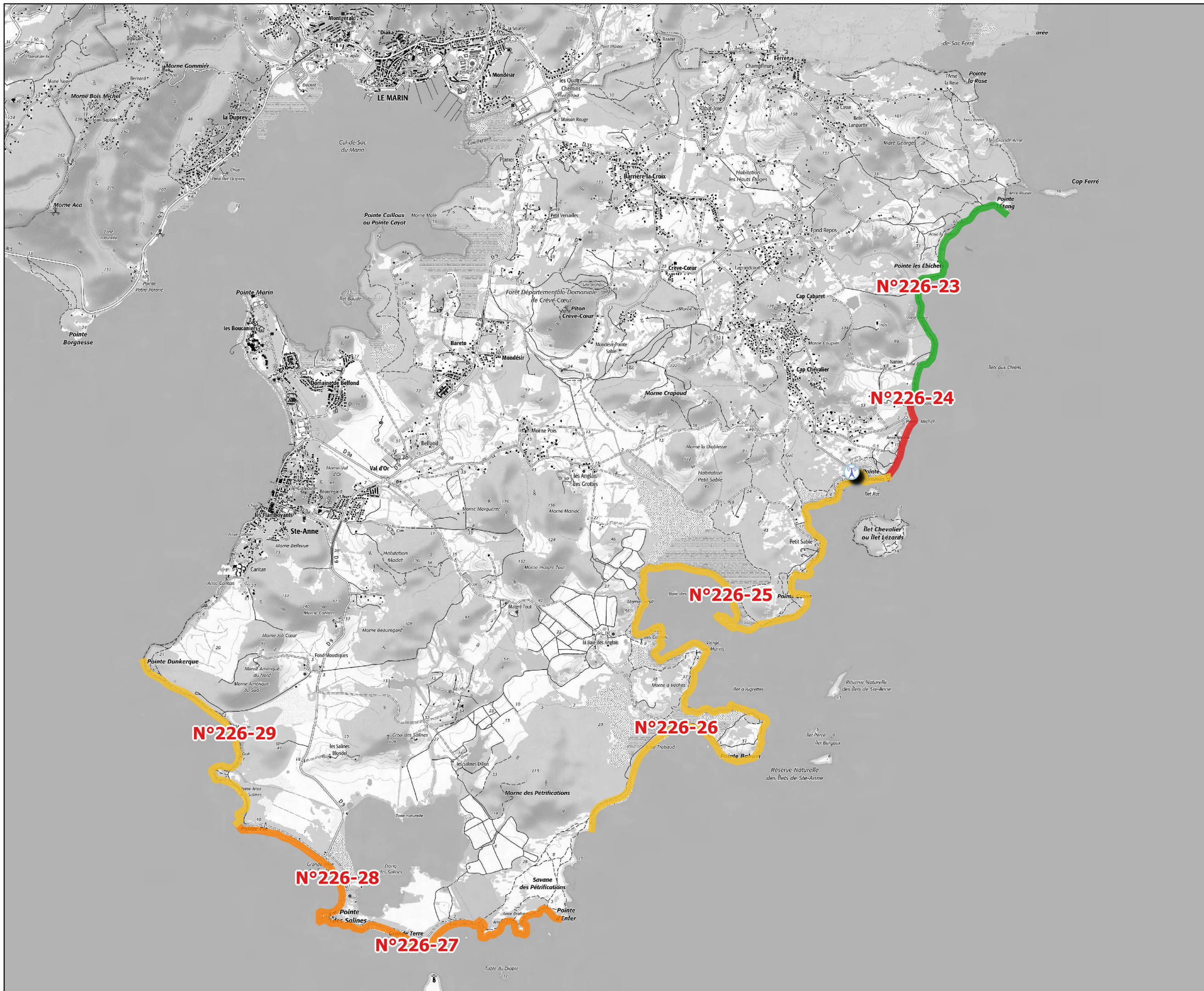
1 tracto-pelle avec godet classique (godet fourche spécifique sargasses commandé, 1 camion benne alu (15-26 t) et 3 bennes (296163 Euros - FEDER 2007-2013)

1 tractopelle godet classique (Hors dotation)

- EPCI (CAESM) :

1 Chargeuse-pelleteuse 1m3 avec 4 roues directrices, 1 camion ampliroll, 10 bennes, petit matériel, jumelles, équipements de protection individuelle. (325300 Euros - ADEME)

(Euros -)




Secteur : Petite Anse des Salines - Anse Menier SAINTE-ANNE

Coordonnées du site : 727784.08/1594430.81 , Linéaire : 2525.16

SENSIBILITÉ : Moyenne



Capteur H2S continu Etablissement scolaire



ENJEU SANITAIRE

Indice habitat : 1/10
Nombre établissements scolaires: 0

CONTEXTE SOCIO-ÉCONOMIQUE

Zone de baignade
Fréquentation touristique importante

CONTRAINTES ENVIRONNEMENTALES

Fôret Domaniale Littorale : Oui
Pontes de tortues : Oui
Erosion côtière : Faible
Ecosystème particulier : -

TYPOLOGIE :

Plages sableuses et côtes rocheuses

PLAN D'EAU :

calme

ACCÈS :

Chemin de terre praticable

PARTICULARITÉS :

-

MÉTHODE DE COLLECTE PRÉCONISÉE :

RAMASSAGE MANUEL PRIORITAIRE (Brigades de l'environnement)

Petit matériel

RAMASSAGE MÉCANISÉ (GROS VOLUMES) MOYENS DISPONIBLES :

- COMMUNAUX

Tractopelle godet fourche et pneus basse pression
Camion benne pour évacuation

- EPCI

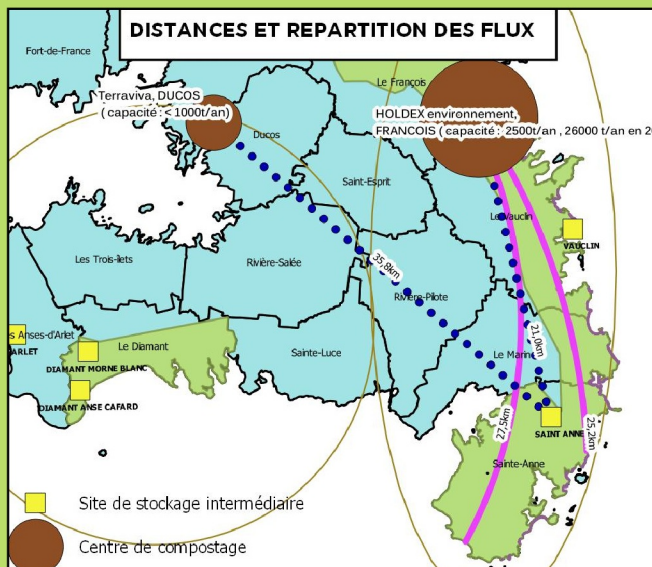
Camion ampliroll et bennes pour évacuation
Chargeuse-pelleteuse pneus basse pression pour chargement

- PRIVÉS

Râtelier mécanique (Barber)

CONTACTS :

Mairie, élu environnement : 0696 82 54 43
Espace Sud : 0596 62 53 53
Holdex : 0596 50 36 58
TerraViva-SME : 0596 51 80 51
Sous préfecture Marin : 0596 74 10 33
ARS : 0596 39 42 83/ 0696 21 33 13
ONF : 0696 23 17 58
ADEME : 0596 63 07 84
DEAL : 0596 59 57 83
SIDPC : 0596 39 39 33/ 0696 83 66 11



STOCKAGE, ÉVACUATION :

FAIBLES VOLUMES D'ALGUES

Dépôts dispersés en haut de plage

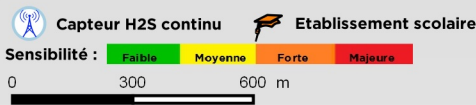
GROS VOLUMES D'ALGUES

Évacuation vers centres de valorisation après ressuyage (Holdex, TerraViva)
Site de stockage communal en ultime recours

Secteur : Grande Anse des Salines

SAINTE-ANNE

Coordonnées du site : 728667.94/1593256.07 , Linéaire : 1748.35



SENSIBILITÉ : Forte

ENJEU SANITAIRE

Indice habitat : 1/10
Nombre établissements scolaires: 0

CONTEXTE SOCIO-ÉCONOMIQUE

Fréquentation touristique très importante
Zone de baignade
Restauration
Hébergement saisonnier (village vacances)

CONTRAINTES ENVIRONNEMENTALES

Fôret Domaniale Littorale : Oui
Pontes de tortues : Oui
Erosion côtière : Forte
Ecosystème particulier : -

TPOLOGIE :

Plages sableuses

PLAN D'EAU :

calme

ACCÈS :

Facile, accès multiples via la route longeant la plage

PARTICULARITÉS :

-

MÉTHODE DE COLLECTE PRÉCONISÉE :

RAMASSAGE MANUEL PRIORITAIRE (Brigades de l'environnement)

Petit matériel

RAMASSAGE MÉCANISÉ (GROS VOLUMES) MOYENS DISPONIBLES :

- COMMUNAUX

Tractopelle godet fourche et pneus basse pression
Camion benne pour évacuation

- EPCI

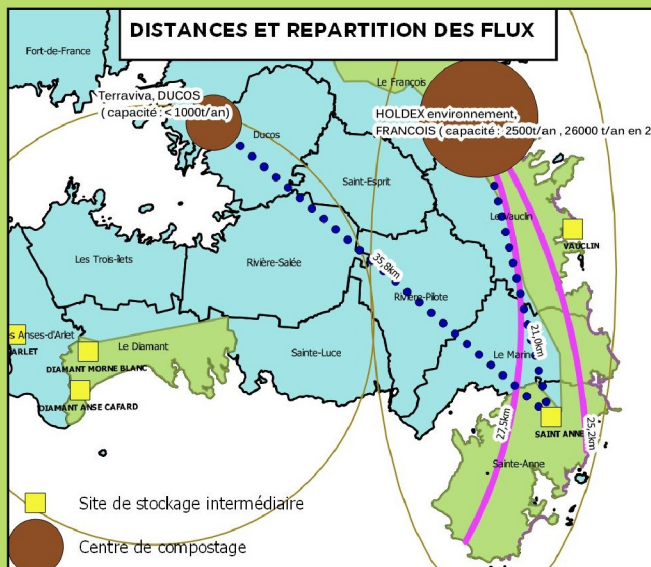
Camion ampliroll et bennes pour évacuation
Chargeuse-pelleteuse pneus basse pression pour chargement

- PRIVÉS

Râtelier mécanique (Barber)

CONTACTS :

Mairie, élu environnement : 0696 82 54 42
Espace Sud : 0596 62 53 53
Holdex : 0596 50 36 58
TerraViva-SME : 0596 51 80 51
Sous préfecture Marin : 0596 74 10 33
ARS : 0596 39 42 83/ 0696 21 33 13
ONF : 0696 23 17 58
ADEME : 0596 63 07 84
DEAL : 0596 59 57 83
SIDPC : 0596 39 39 33/ 0696 83 66 11



STOCKAGE, ÉVACUATION :

FAIBLES VOLUMES D'ALGUES

Dépôts dispersés en haut de plage

GROS VOLUMES D'ALGUES

Évacuation vers centres de valorisation après ressuyage (Holdex, TerraViva)
Site de stockage communal en ultime recours


Secteur : Anse Braham à Grande Terre

SAINTE-ANNE

Coordonnées du site : 730085.81/1592645.07 , Linéaire : 3214.45



Capteur H2S continu Etablissement scolaire



SENSIBILITÉ : Forte

ENJEU SANITAIRE

Indice habitat : 1/10
Nombre établissements scolaires: 0

CONTEXTE SOCIO-ÉCONOMIQUE

Zone de baignade sur Grande terre et Anse à prunes
Fréquentation touristique importante

CONTRAINTES ENVIRONNEMENTALES

Fôret Domaniale Littorale : Oui
Pontes de tortues : Oui
Erosion côtière : Faible
Ecosystème particulier : Ecosystème de mangrove

TYPOLOGIE :

Plages sableuses, petite partie de côte rocheuse et de mangrove

PLAN D'EAU :

calme

ACCÈS :

Facile, par la route bétonnée de grande terre/anse à prune

PARTICULARITÉS :

-

MÉTHODE DE COLLECTE PRÉCONISÉE :

RAMASSAGE MANUEL PRIORITAIRE (Brigades de l'environnement)

Petit matériel

RAMASSAGE MÉCANISÉ (GROS VOLUMES) MOYENS DISPONIBLES :

- COMMUNAUX

Tractopelle godet fourche et pneus basse pression
Camion benne pour évacuation

- EPCI

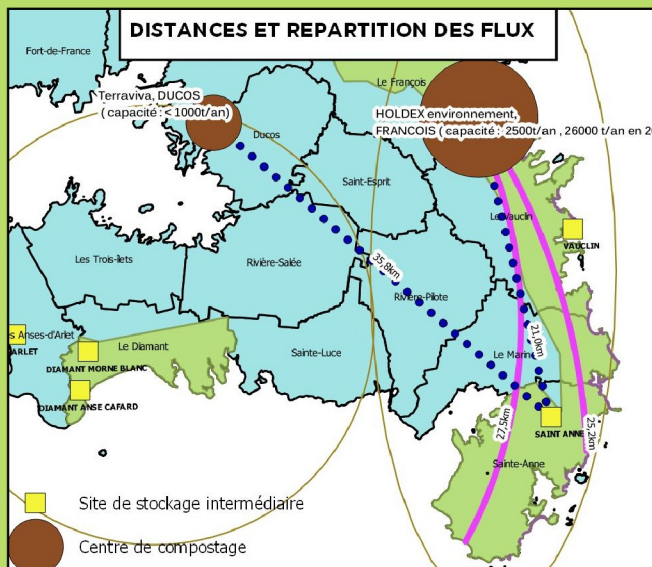
Camion ampliroll et bennes pour évacuation
Chargeuse-pelleteuse pneus basse pression pour chargement

- PRIVÉS

Pelle long bras pour zones difficiles d'accès
Amphibie (Truxor)
Râtelier mécanique (Barber)

CONTACTS :

Mairie, élu environnement : 0696 82 54 41
Espace Sud : 0596 62 53 53A
Holdex : 0596 50 36 58
TerraViva-SME : 0596 51 80 51
Sous préfecture Marin : 0596 74 10 33
ARS : 0596 39 42 83/ 0696 21 33 13
ONF : 0696 23 17 58
ADEME : 0596 63 07 84
DEAL : 0596 59 57 83
SIDPC : 0596 39 39 33/ 0696 83 66 11



STOCKAGE, ÉVACUATION :

FAIBLES VOLUMES D'ALGUES

Dépôts dispersés en haut de plage

GROS VOLUMES D'ALGUES

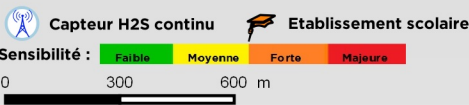
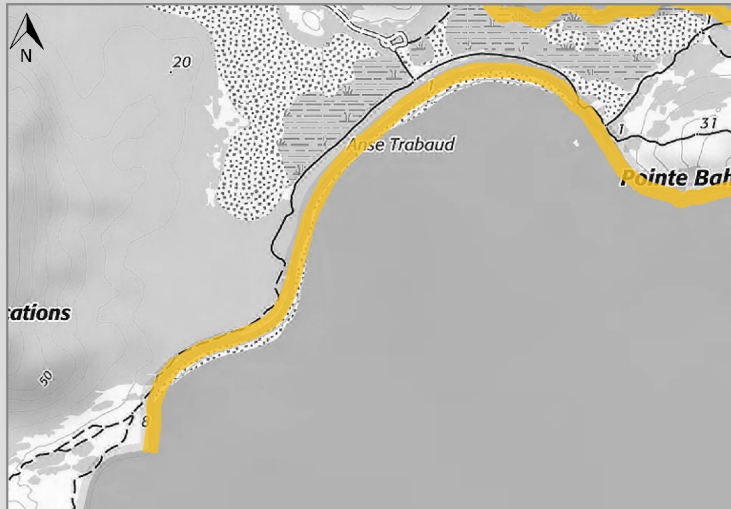
Évacuation vers centres de valorisation après ressuyage (Holdex, TerraViva)
Site de stockage communal en ultime recours

Secteur : Anse Trabaud

SAINTE-ANNE

Coordonnées du site : 731939.77/1594205.85 , Linéaire : 1754.28 m

SENSIBILITÉ : Moyenne



ENJEU SANITAIRE

Indice habitat : 1/10
Nombre établissements scolaires: 0

CONTEXTE SOCIO-ÉCONOMIQUE

Zone de baignade

CONTRAINTES ENVIRONNEMENTALES

Fôret Domaniale Littorale : Non
Pontes de tortues : Oui
Erosion côtière : Forte
Ecosystème particulier : -

TPOLOGIE :

Plages sableuses

PLAN D'EAU :

périodiquement agité

ACCÈS :

Possible par la terre, chemin privé carrossable

PARTICULARITÉS :

-

MÉTHODE DE COLLECTE PRÉCONISÉE :

RAMASSAGE MANUEL PRIORITAIRE (Brigades de l'environnement)

Petit matériel

RAMASSAGE MÉCANISÉ (GROS VOLUMES)

MOYENS DISPONIBLES :

- COMMUNAUX

Tractopelle godet fourche et pneus basse pression
Camion benne pour évacuation

- EPCI

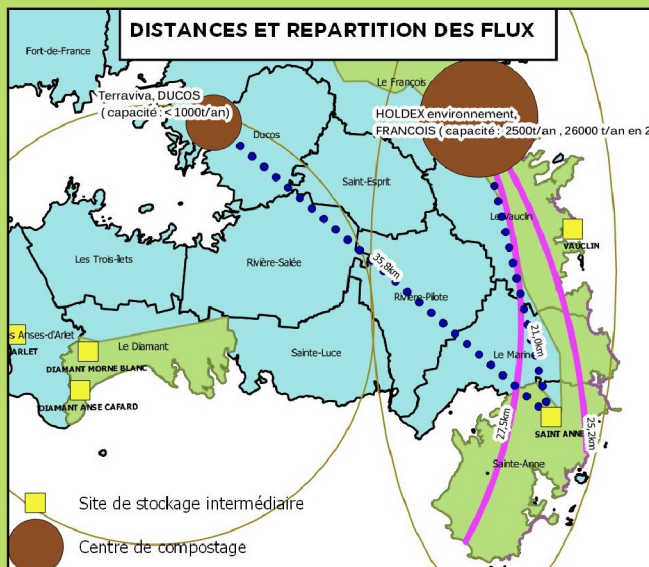
Camion ampliroll et bennes pour évacuation
Chargeuse-pelleteuse pneus basse pression pour chargement

- PRIVÉS

Râtelier mécanique (Barber)

CONTACTS :

Mairie, élu environnement : 0696 82 54 40
Espace Sud : 0596 62 53 53
Sous préfecture Marin : 0596 74 10 33
ARS : 0596 39 42 83/ 0696 21 33 13
ONF : 0696 23 17 58
DEAL : 0596 59 57 83
ADEME : 0596 63 07 84
SIDPC : 0596 39 39 33/ 0696 83 66 11



STOCKAGE, ÉVACUATION :

FAIBLES VOLUMES D'ALGUES

Dépôts dispersés en haut de plage

GROS VOLUMES D'ALGUES

Évacuation vers centres de valorisation après ressuyage (Holdex, TerraViva)
Site de stockage communal en ultime recours

Secteur : Pointe à pommes à Pointe Baham

SAINTE-ANNE

Coordonnées du site : 732844.03/1595625.3 , Linéaire : 9290.21 m

SENSIBILITÉ : Moyenne



Capteur H2S continu Etablissement scolaire



ENJEU SANITAIRE

Indice habitat : 1/10
Nombre établissements scolaires: 0

CONTEXTE SOCIO-ÉCONOMIQUE

Transport maritime touristique
Commerces
Restauration

CONTRAINTES ENVIRONNEMENTALES

Fôret Domaniale Littorale : Oui
Pontes de tortues : Non
Erosion côtière : Faible
Ecosystème particulier : Ecosystème de mangrove

TYPOLOGIE :

Mangrove-Plages sableuses

PLAN D'EAU :

calme

ACCÈS :

Facile, route bétonnée au Cap chevalier / dans le reste de la zone accès difficiles

PARTICULARITÉS :

-

MÉTHODE DE COLLECTE PRÉCONISÉE :

RAMASSAGE MANUEL PRIORITAIRE (Brigades de l'environnement)

Petit matériel

RAMASSAGE MÉCANISÉ (GROS VOLUMES) MOYENS DISPONIBLES :

- COMMUNAUX

Tractopelle godet fourche et pneus basse pression
Camion benne pour évacuation

- EPCI

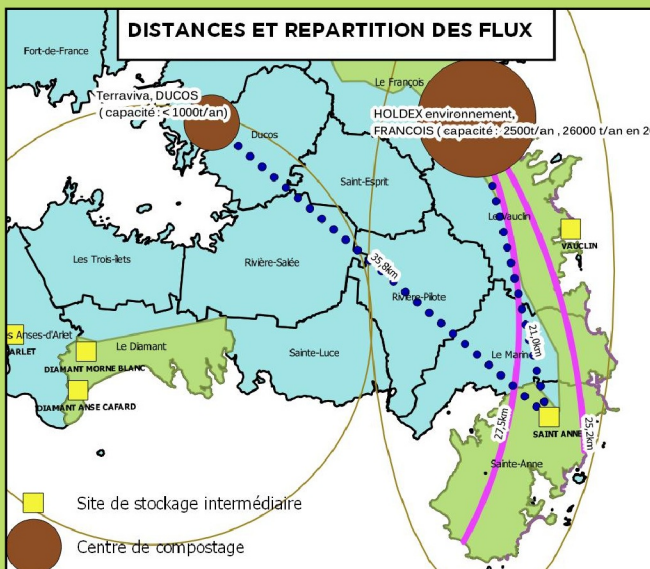
Camion ampliroll et bennes pour évacuation
Chargeuse-pelleteuse pneus basse pression pour chargement

- PRIVÉS

Pelle long bras pour zones difficiles d'accès
Amphibie (Truxor)

CONTACTS :

Mairie, élu environnement : 0696 82 54 39
Espace Sud : 0596 62 53 53
Holdex : 0596 50 36 58
TerraViva-SME : 0596 51 80 51
Sous préfecture Marin : 0596 74 10 33
ARS : 0596 39 42 83/ 0696 21 33 13
ONF : 0696 23 17 58
ADEME : 0596 63 07 84
DEAL : 0596 59 57 83
SIDPC : 0596 39 39 33/ 0696 83 66 11



STOCKAGE, ÉVACUATION :

FAIBLES VOLUMES D'ALGUES

Dépôts dispersés en haut de plage

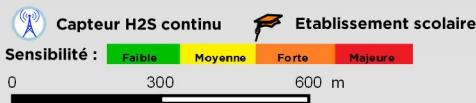
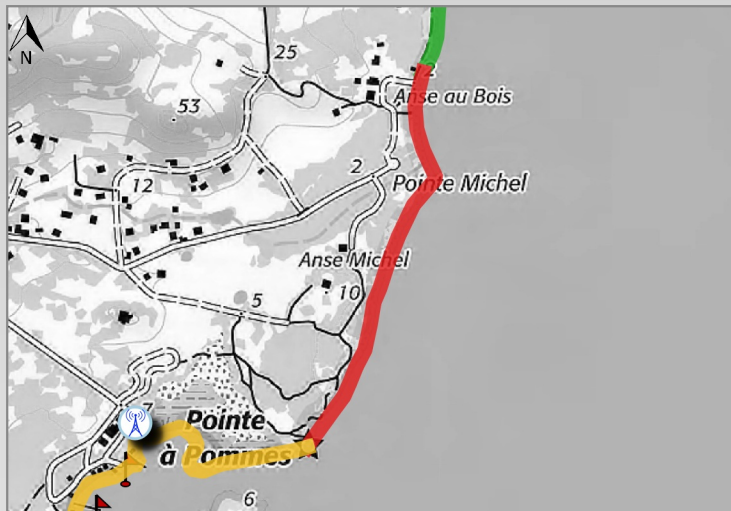
GROS VOLUMES D'ALGUES

Evacuation vers centres de valorisation après ressuyage (Holdex, TerraViva)
Site de stockage communal en ultime recours

Secteur : Anse Michel - Anse aux bois

SAINTE-ANNE

Coordonnées du site : 734436.06/1597353.9 , Linéaire : 837.7 m



SENSIBILITÉ : Majeure

ENJEU SANITAIRE

Indice habitat : 1/10
Nombre établissements scolaires: 0

CONTEXTE SOCIO-ÉCONOMIQUE

Zone de baignade
Restauration
activités nautiques

CONTRAINTES ENVIRONNEMENTALES

Fôret Domaniale Littorale : Oui
Pontes de tortues : Oui
Erosion côtière : Forte, zone de Anse Michel
Ecosystème particulier : -

TPOLOGIE :

Plages sableuses Zone naturelle

PLAN D'EAU :

calme

ACCÈS :

Facile : 1 accès pour chaque plage, route en bon état

PARTICULARITÉS :

-

MÉTHODE DE COLLECTE PRÉCONISÉE :

RAMASSAGE MANUEL PRIORITAIRE (Brigades de l'environnement)

Petit matériel

RAMASSAGE MÉCANISÉ (GROS VOLUMES) MOYENS DISPONIBLES :

- COMMUNAUX

Tractopelle godet fourche et pneus basse pression
Camion benne pour évacuation

- EPCI

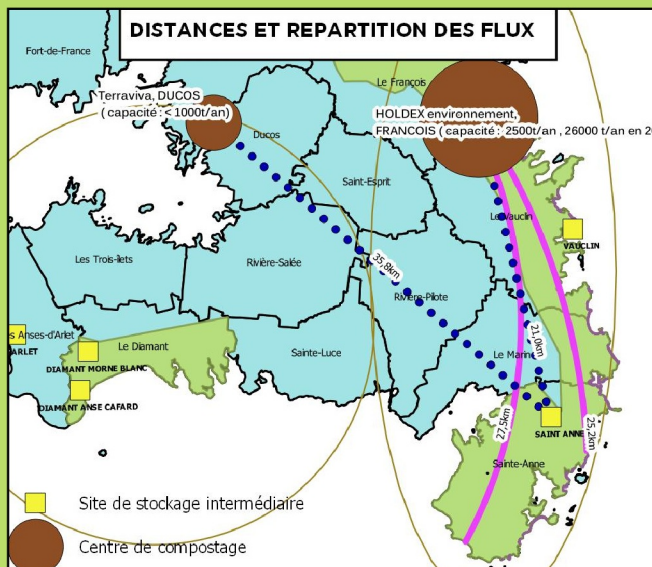
Camion ampliroll et bennes pour évacuation
Chargeuse-pelleteuse pneus basse pression pour chargement

- PRIVÉS

Amphibie (Truxor)

CONTACTS :

Mairie, élu environnement : 0696 82 54 38
Espace Sud : 0596 62 53 53
Holdex : 0596 50 36 58
TerraViva-SME : 0596 51 80 51
Sous préfecture Marin : 0596 74 10 33
ARS : 0596 39 42 83/ 0696 21 33 13
ONF : 0696 23 17 58
ADEME : 0596 63 07 84
DEAL : 0596 59 57 83
SIDPC : 0596 39 39 33/ 0696 83 66 11



STOCKAGE, ÉVACUATION :

FAIBLES VOLUMES D'ALGUES

Dépôts dispersés en haut de plage


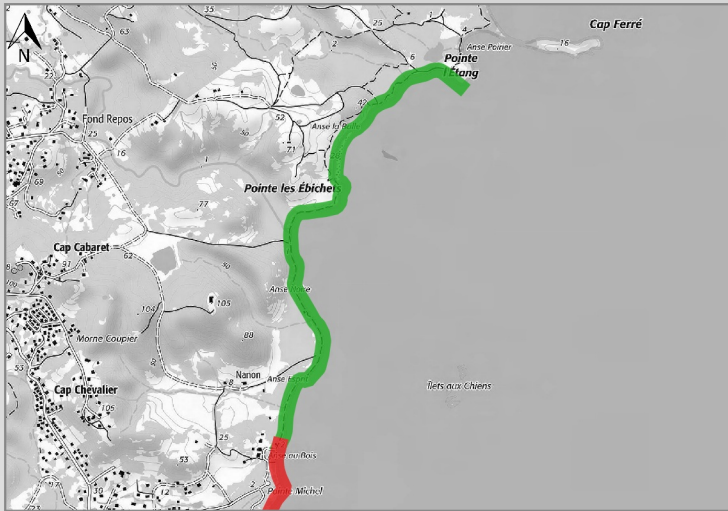
GROS VOLUMES D'ALGUES

Evacuation vers centres de valorisation après ressuyage (Holdex, TerraViva)
Site de stockage communal en ultime recours

Secteur : Anse la Balle-Anse Noire-Anse Esprit SAINTE-ANNE

Coordonnées du site : 734788.72/1598790.8 , Linéaire : 2595.6 m

SENSIBILITÉ : Faible



ENJEU SANITAIRE

Indice habitat : 1/10
Nombre établissements scolaires: 0

CONTEXTE SOCIO-ÉCONOMIQUE

Zone agricole

CONTRAINTES ENVIRONNEMENTALES

Fôret Domaniale Littorale : Non
Pontes de tortues : Oui
Erosion côtière : Forte, zone de Anse Esprit et zone Nord de Anse la Balle
Ecosystème particulier : -

TPOLOGIE :

Plages sableuses Zone naturelle

PLAN D'EAU :

calme

ACCÈS :

Difficile, chemins pédestres étroits

PARTICULARITÉS :

-

MÉTHODE DE COLLECTE PRÉCONISÉE :

RAMASSAGE MANUEL PRIORITAIRE (Brigades de l'environnement)

Petit matériel

RAMASSAGE MÉCANISÉ (GROS VOLUMES)

MOYENS DISPONIBLES :

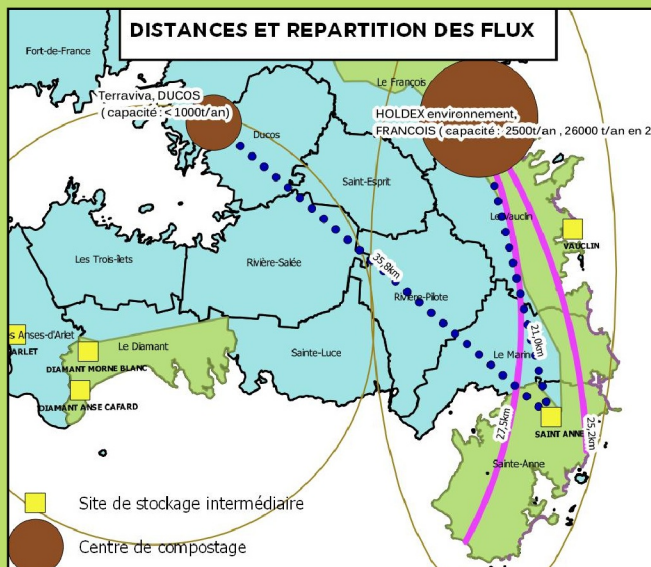
- COMMUNAUX

- EPCI

- PRIVÉS

CONTACTS :

Mairie, élu environnement : 0696 82 54 37
Espace Sud : 0596 62 53 53
Sous préfecture Marin : 0596 74 10 330
ONF : 0696 23 17 58
ARS : 0596 39 42 83/ 0696 21 33 13
DEAL : 0596 59 57 83
ADEME : 0596 63 07 84
SIDPC : 0596 39 39 33/ 0696 83 66 12



STOCKAGE, ÉVACUATION :

FAIBLES VOLUMES D'ALGUES

Dépôts dispersés en haut de plage

GROS VOLUMES D'ALGUES

Déblaiement de couloirs pour faciliter accès aux tortues en période de pontes

Commune de Sainte-Marie

Secteurs Sargasses



Légende

Secteurs d'échouages potentiels

 Sensibilité majeure

 Sensibilité forte

 Sensibilité moyenne

 Sensibilité faible

 Capteur H2S continu

 Etablissement scolaire

Cartographie:
DEAL Martinique - Août 2016

Source des données:
SIG DEAL Martinique - GéoMartinique
- RGE® ©IGN - ARS Martinique



0 600 1200 m

Sainte-Marie: Population (17342)

Matériel disponible
- Commune :

petit matériel (fourches, brouettes) et
équipements de protection individuels
(25258.67 Euros - DETR)

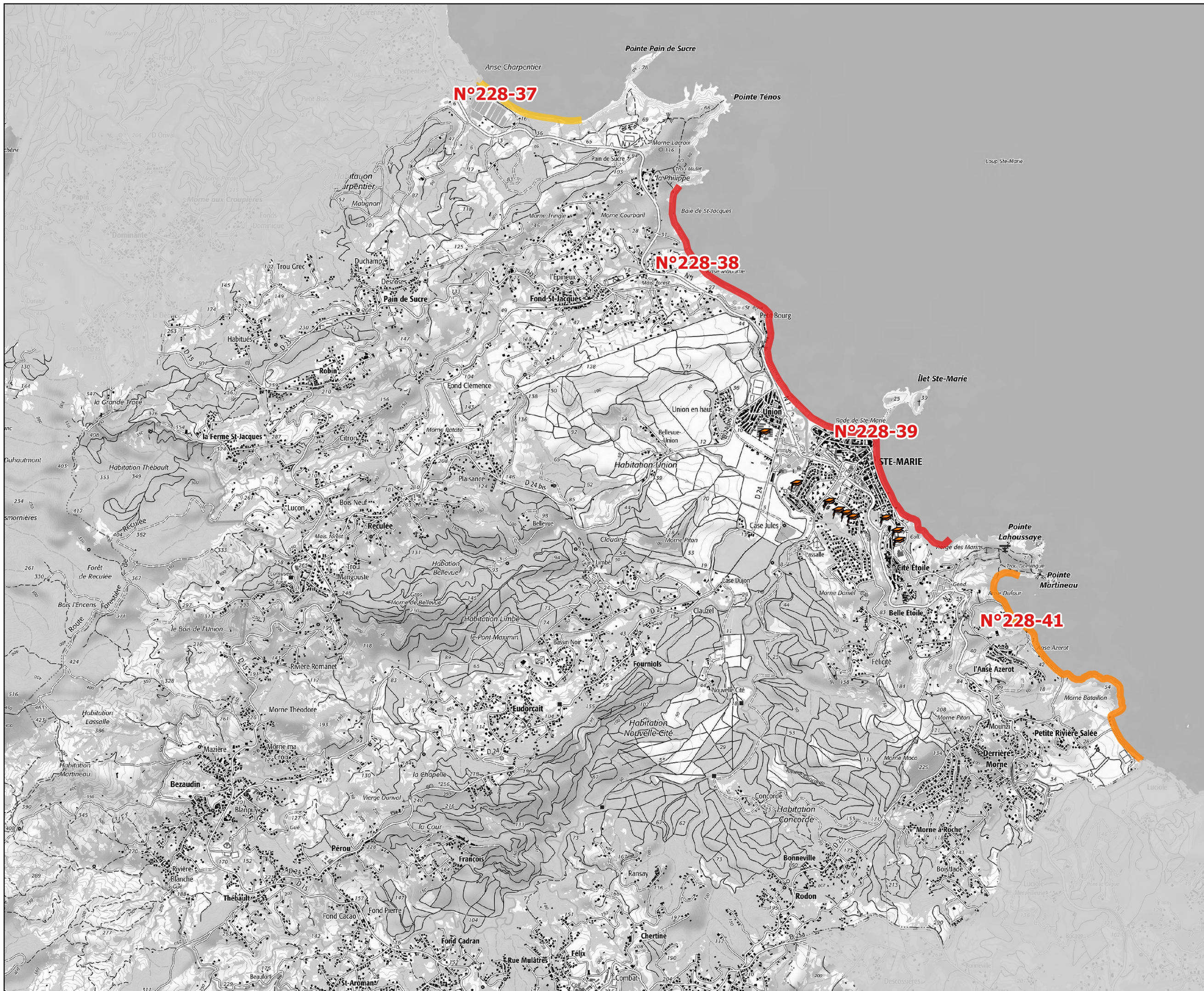
1 tractopelle godet classique et 2
camionnettes (3,5t)
(172037.48 Euros - FEDER 2007-2013)

1 tractopelle
(Hors dotation)

- EPCI (CAP Nord) :

1 véhicule avec benne ampliroil (3,5t)
(53800 Euros - FEDER 2007-2013)

1 tractopelle, 1 remorque, 1 camion
ampliroil, 4 bennes de 20 à 25m³, petit
matériel, équipements de protection
individuelle
(408100 Euros - ADEME)



Secteur : Anse Dufour, Anse azerot, La Richer

SAINTE-MARIE

Coordonnées du site : 717635.72/1633830.02 , Linéaire : 2316.49 m

SENSIBILITÉ : Forte



ENJEU SANITAIRE

Indice habitat : 3/10
Nombre établissements scolaires: 0

CONTEXTE SOCIO-ÉCONOMIQUE

Activités nautiques
Restauration (Anse Azerot)
Zone de baignade

CONTRAINTES ENVIRONNEMENTALES

Fôret Domaniale Littorale : Non
Pontes de tortues : Oui
Erosion côtière : Faible
Ecosystème particulier : -

TYPOLOGIE :

succession de plages sableuses et decôtes rocheuses

PLAN D'EAU :

calme

ACCÈS :

Facile sur les 2 pages

PARTICULARITÉS :

-

MÉTHODE DE COLLECTE PRÉCONISÉE :

RAMASSAGE MANUEL PRIORITAIRE (Brigades de l'environnement)

Petit matériel

RAMASSAGE MÉCANISÉ (GROS VOLUMES) MOYENS DISPONIBLES :

- COMMUNAUX

Tractopelle godet fourche et pneus basse pression conseillé
Camionnettes pour évacuation

- EPCI

Camion benne pour évacuation
Tractopelle godet fourche et pneus basse pression conseillé

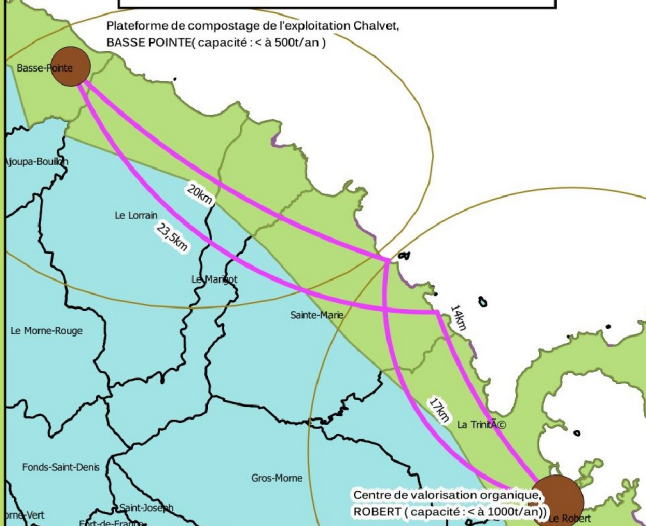
- PRIVÉS

Amphibie (Truxor)
Pelle long bras pour zones difficiles d'accès

CONTACTS :

Services techniques: 0696 26 45 84
CAP NORD : 0696 31 78 95
Chalvet : 0696 86 22 61
CVO Le Robert : 0596 38 26 10
Sous préfecture Trinité : 0696 34 60 68
ARS : 0596 39 42 83/ 0696 21 33 13
DEAL : 0596 59 57 83
ADEME : 0596 63 07 84
ONF : 0696 41 06 18
SIDPC : 0596 39 39 33/ 0696 83 66 11

DISTANCES ET REPARTITION DES FLUX



STOCKAGE, ÉVACUATION :

FAIBLES VOLUMES D'ALGUES

Dépôts dispersés en haut de plage

GROS VOLUMES D'ALGUES


Evacuation vers centres de valorisation après ressuyage (Chalvet ou CVO)

Secteur : Petite Anse

SAINTE-MARIE

Coordonnées du site : 716398.32/1635069.16 , Linéaire : 1131.56 m

SENSIBILITÉ : Majeure



ENJEU SANITAIRE

Indice habitat : 5/10
Nombre établissements scolaires: 7

CONTEXTE SOCIO-ÉCONOMIQUE

Commerces
Restauration

CONTRAINTES ENVIRONNEMENTALES

Fôret Domaniale Littorale : Oui
Pontes de tortues : Oui
Erosion côtière : Faible
Ecosystème particulier : -

TYPOLOGIE :

Alternance de côtes rocheuses et de plages sableuses urbaines

PLAN D'EAU :

agité

ACCÈS :

Difficile côte artificielle (enrochements), accès sur la petite plage

PARTICULARITÉS :

-

MÉTHODE DE COLLECTE PRÉCONISÉE :

RAMASSAGE MANUEL PRIORITAIRE (Brigades de l'environnement)

Petit matériel

RAMASSAGE MÉCANISÉ (GROS VOLUMES) MOYENS DISPONIBLES :

- COMMUNAUX

Tractopelle pneus basse pression pour chargement
Camionnettes pour évacuation

- EPCI

Camion benne pour évacuation
Tractopelle pneus basse pression pour chargement

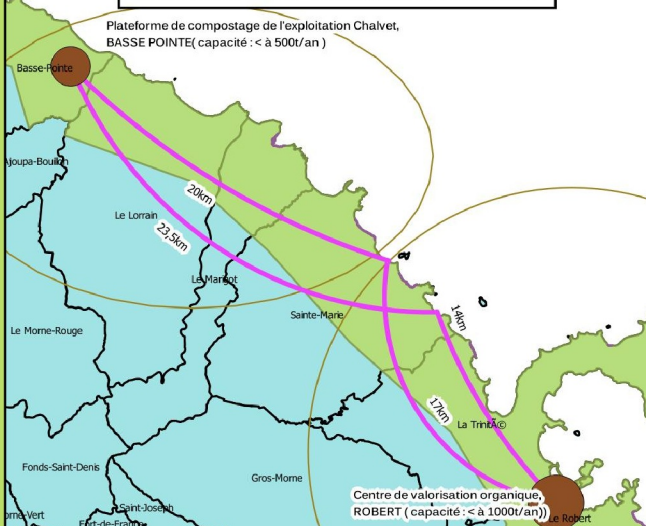
- PRIVÉS

Pelle long bras pour zones difficiles d'accès
Râtelier mécanique (Barber)

CONTACTS :

Services techniques: 0696 26 45 84
CAP NORD : 0696 31 78 95
Chalvet : 0696 86 22 61
CVO Le Robert : 0596 38 26 10
Sous préfecture Trinité : 0696 34 60 68
ARS : 0596 39 42 83/ 0696 21 33 13
ONF : 0696 41 06 18
ADEME : 0596 63 07 84
DEAL : 0596 59 57 83
SIDPC : 0596 39 39 33/ 0696 83 66 11

DISTANCES ET REPARTITION DES FLUX



STOCKAGE, ÉVACUATION :

FAIBLES VOLUMES D'ALGUES

Dépôts dispersés en haut de plage

GROS VOLUMES D'ALGUES

Evacuation vers centres de valorisation après ressuyage (Chalvet ou CVO)

Secteur : Rade de Sainte-Marie


SAINTE-MARIE

Coordonnées du site : 715312.88/1636351.44 , Linéaire : 2683.74 m

SENSIBILITÉ : Majeure



Capteur H2S continu Etablissement scolaire



ENJEU SANITAIRE

Indice habitat : 6/10
Nombre établissements scolaires: 2

CONTEXTE SOCIO-ÉCONOMIQUE

Commerces
Restauration
pêche, circulation des bateaux
activités nautiques (kite surf)
Fréquentation touristique: tombolo et îlet
Zone de baignade

CONTRAINTES ENVIRONNEMENTALES

Fôret Domaniale Littorale : Oui
Pontes de tortues : Oui
Erosion côtière : Faible
Ecosystème particulier : -

TYPOLOGIE :

Alternance de côtes rocheuses et de plages sableuses urbaines

PLAN D'EAU :

agité (moindre que anse charpentier)

ACCÈS :

Facile , circulation aisée pour engins, plage large

PARTICULARITÉS :

-

MÉTHODE DE COLLECTE PRÉCONISÉE :

RAMASSAGE MANUEL PRIORITAIRE (Brigades de l'environnement)

Petit matériel

RAMASSAGE MÉCANISÉ (GROS VOLUMES)

MOYENS DISPONIBLES :

- COMMUNAUX

Tractopelle godet fourche et pneus basse pression conseillé
Camionnettes pour évacuation

- EPCI

Camion benne pour évacuation
Tractopelle godet fourche et pneus basse pression conseillé

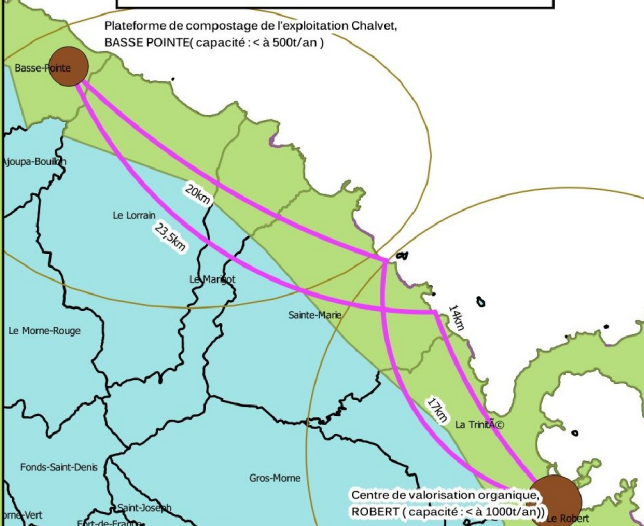
- PRIVÉS

Pelle long bras pour zones difficiles d'accès
Râtelier mécanique (Barber)

CONTACTS :

Services techniques: 0696 26 45 84
CAP NORD : 0696 31 78 95
Chalvet : 0696 86 22 61
CVO Le Robert : 0596 38 26 10
Sous préfecture Trinité : 0696 34 60 68
ARS : 0596 39 42 83/ 0696 21 33 13
ONF : 0696 41 06 18
ADEME : 0596 63 07 84
DEAL : 0596 59 57 83
SIDPC : 0596 39 39 33/ 0696 83 66 11

DISTANCES ET REPARTITION DES FLUX



STOCKAGE, ÉVACUATION :

FAIBLES VOLUMES D'ALGUES

Dépôts dispersés en haut de plage

GROS VOLUMES D'ALGUES

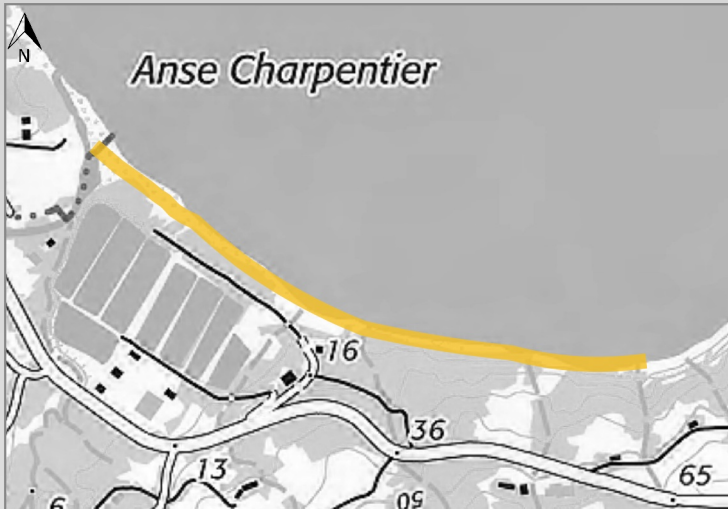
Evacuation vers centres de valorisation après ressuyage (Chalvet ou CVO)

Secteur : Anse Charpentier

SAINTE-MARIE

Coordonnées du site : 713577.34/1637998.23 , Linéaire : 829.01 m

SENSIBILITÉ : Moyenne



ENJEU SANITAIRE

Indice habitat : 1/10
Nombre établissements scolaires: 0

CONTEXTE SOCIO-ÉCONOMIQUE

Restauration
activités nautiques (surf)
Aménagements touristiques

CONTRAINTES ENVIRONNEMENTALES

Fôret Domaniale Littorale : Non
Pontes de tortues : Oui
Erosion côtière : Forte, partie centrale de la plage
Ecosystème particulier : -

TYPOLOGIE :

Plages sableuse, côtes rocheuses peu escarpées

PLAN D'EAU :

agité

ACCÈS :

accès piétons

PARTICULARITÉS :

-

MÉTHODE DE COLLECTE PRÉCONISÉE :

RAMASSAGE MANUEL PRIORITAIRE (Brigades de l'environnement)

Petit matériel

RAMASSAGE MÉCANISÉ (GROS VOLUMES) MOYENS DISPONIBLES :

- COMMUNAUX

Tractopelle pneus basse pression pour chargement
Camionnettes pour évacuation

- EPCI

Camion benne pour évacuation
Tractopelle pneus basse pression pour chargement

- PRIVÉS

CONTACTS :

Services techniques: 0696 26 45 84
CAP NORD : 0696 31 78 95
Sous préfecture Trinité : 0696 34 60 68
ONF : 0696 41 06 18
ARS : 0596 39 42 83/ 0696 21 33 13
DEAL : 0596 59 57 83
ADEME : 0596 63 07 84
SIDPC : 0596 39 39 33/ 0696 83 66 11

DISTANCES ET REPARTITION DES FLUX



STOCKAGE, ÉVACUATION :

FAIBLES VOLUMES D'ALGUES

Dépôts dispersés en haut de plage

GROS VOLUMES D'ALGUES

Évacuation vers centres de valorisation après ressuyage (Chalvet ou CVO)